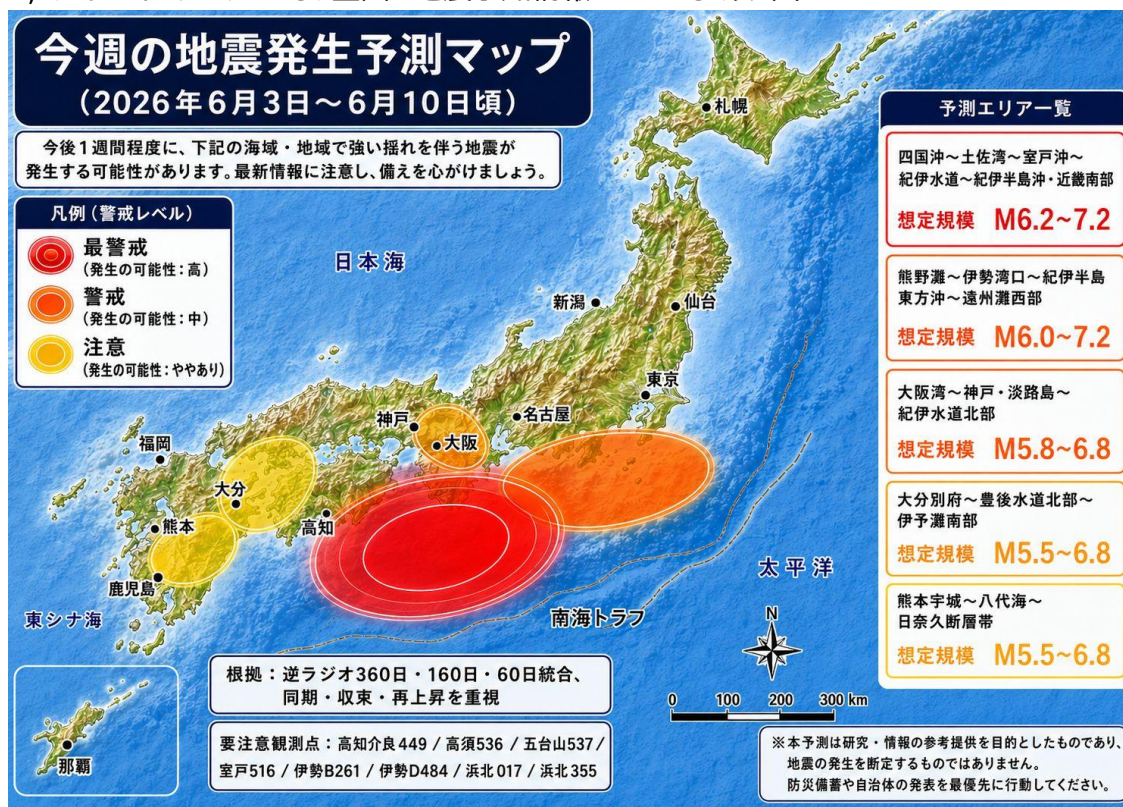


1, 本日 6/3 配信の、逆ラジオ通信 No.118 W-2600603 には次の様に載せています。  
 <四国沖、四国の周辺、紀伊半島沖等、近畿四国地方での大地震に警戒を継続>  
 前回に引き続き、【高知五台山】と【高知市介良】の大型データは減衰を続けてきて、ほぼ収束状態になっています。【伊勢 B261】【伊勢 D484】、【浜北 017】【浜北 355】【守山】等も同じタイミングで減衰してきており、四国沖等、四国の周辺、紀伊半島沖等、近畿、四国地方での大地震に十分な警戒が必要です、として次の様に載せました。

- 地震の規模 M6 超～M7 クラス
- 震源域 四国沖等、四国の周辺、紀伊半島沖等、近畿四国地方
- 発震日予想 本日 6/3 から、1 週間程度

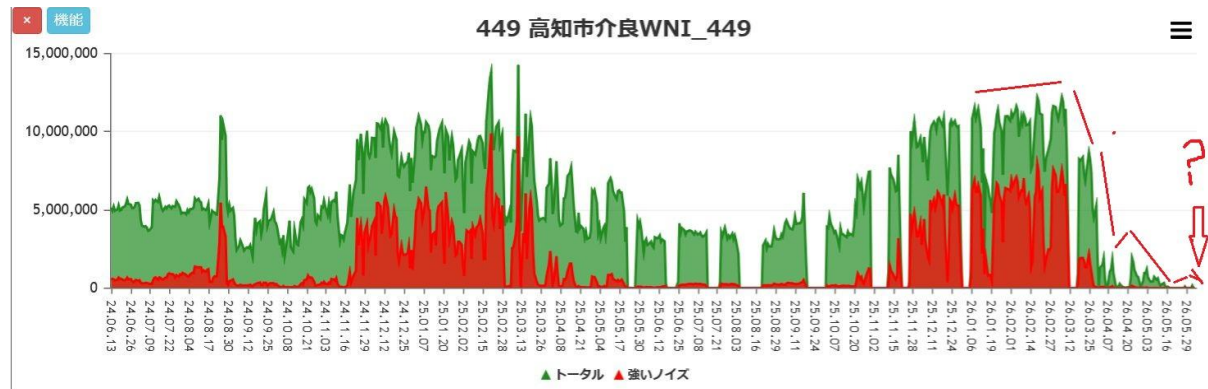
また今回、台風 6 号が 6/2 から 6/3 にかけて九州、四国、近畿地方に近づき、過ぎて行き、台風の通過後の数日での大地震の発震の可能性が高いと思われ、台風の通過後の数日での発震の可能性が高いと思われ、としましたが、もう 1 度、油断なく警戒をお願いします。

2, 逆ラジオのデータによる、全国の地震予知情報-AI によるマップ図

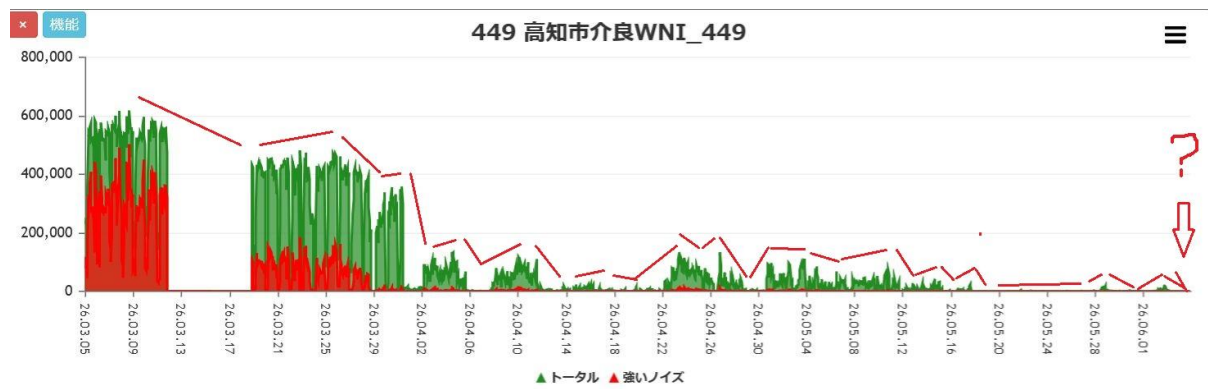


以下に、この予想の元になる関連データを載せます。参考まで。

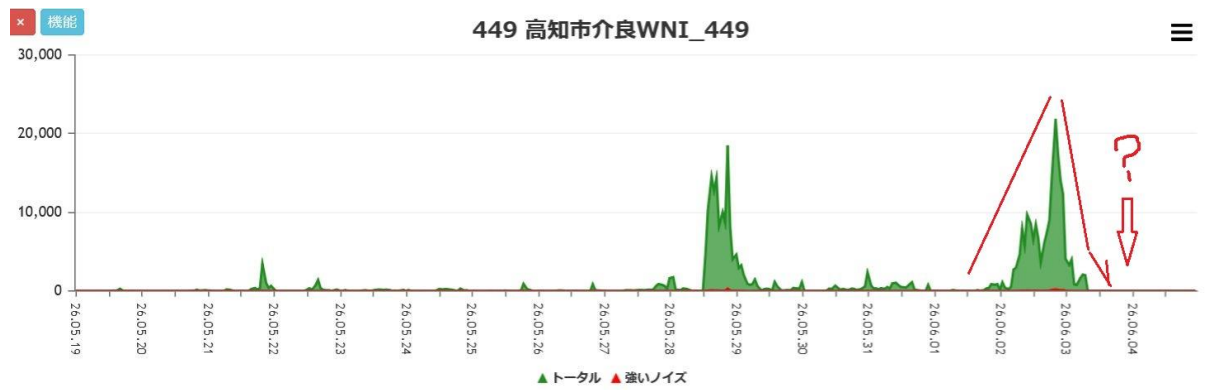
### 高知介良 720日(2年)間日毎データ



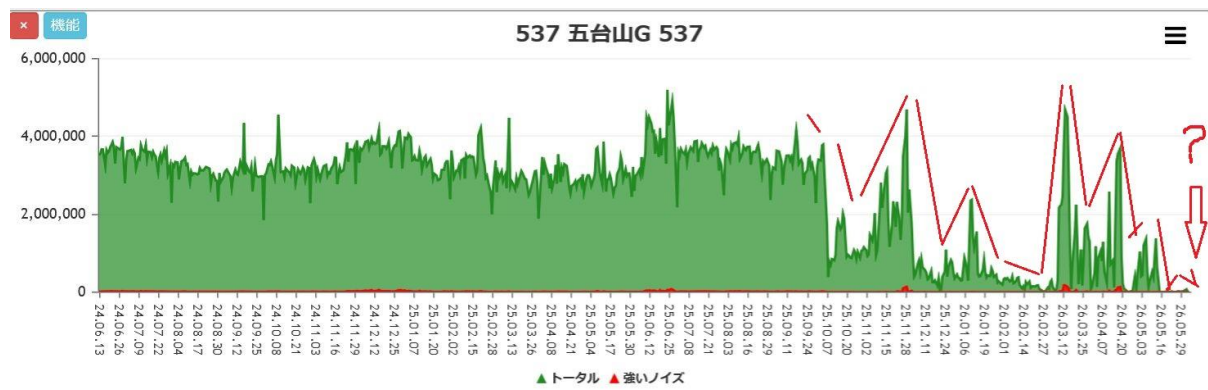
### 高知介良 90日間データ



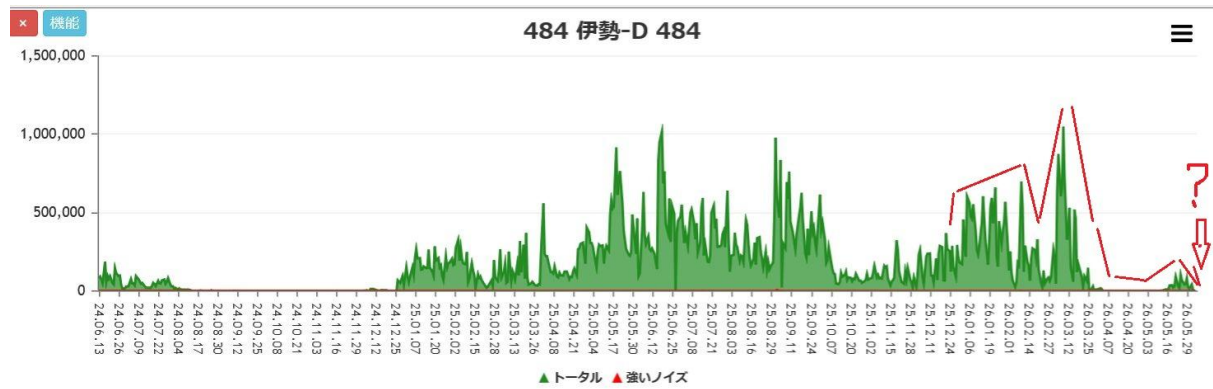
### 高知介良 15日間データ



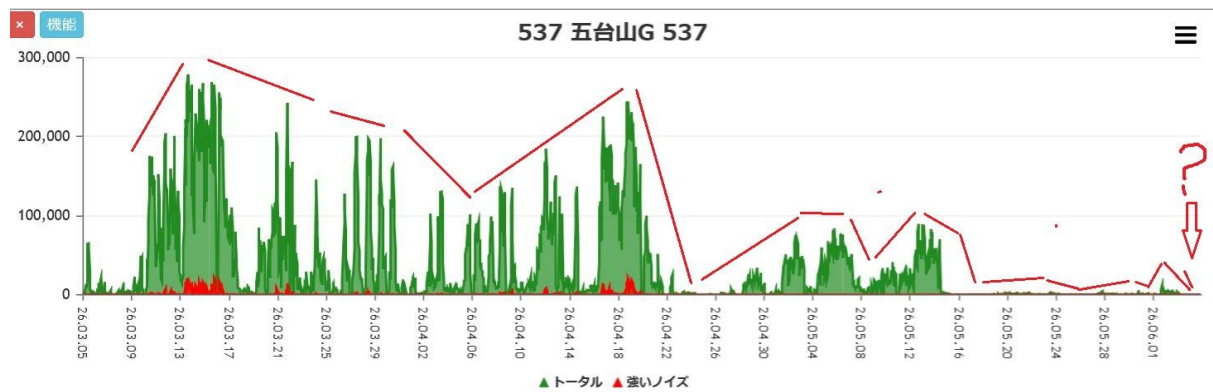
### 高知五台山 720日(2年)間日毎データ



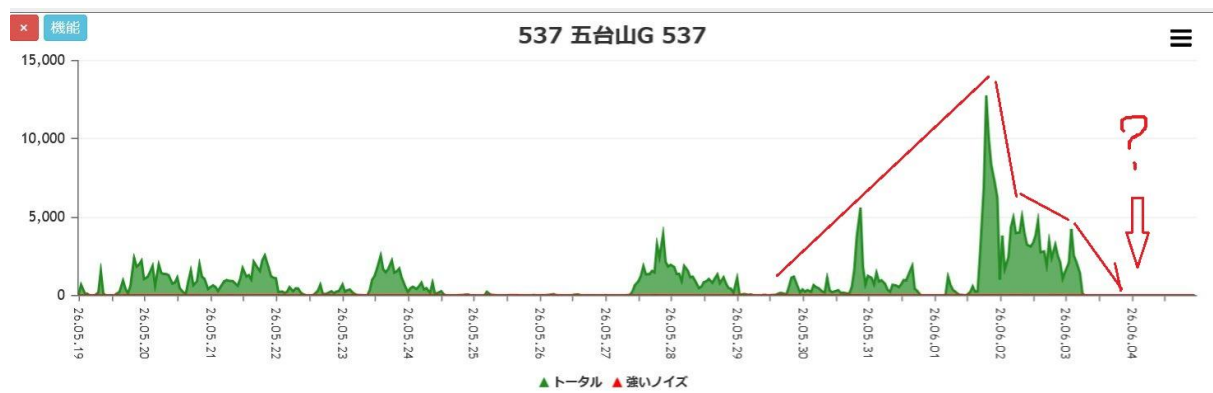
### 高知 五台山 90 日間データ



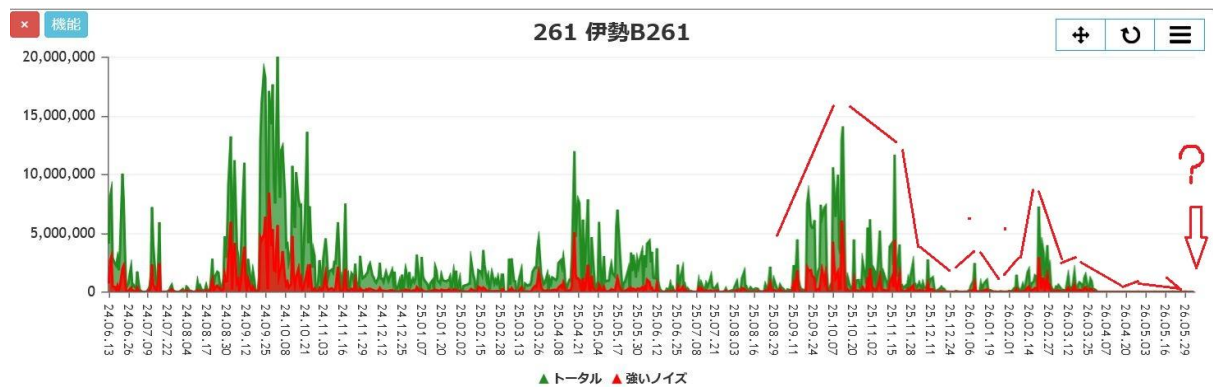
### 高知 五台山 90 日間データ



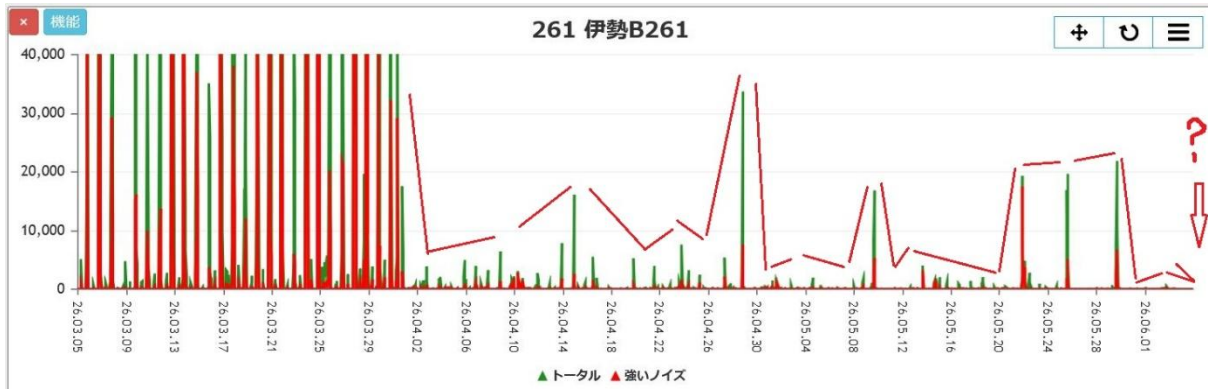
### 高知 五台山 15 日間データ



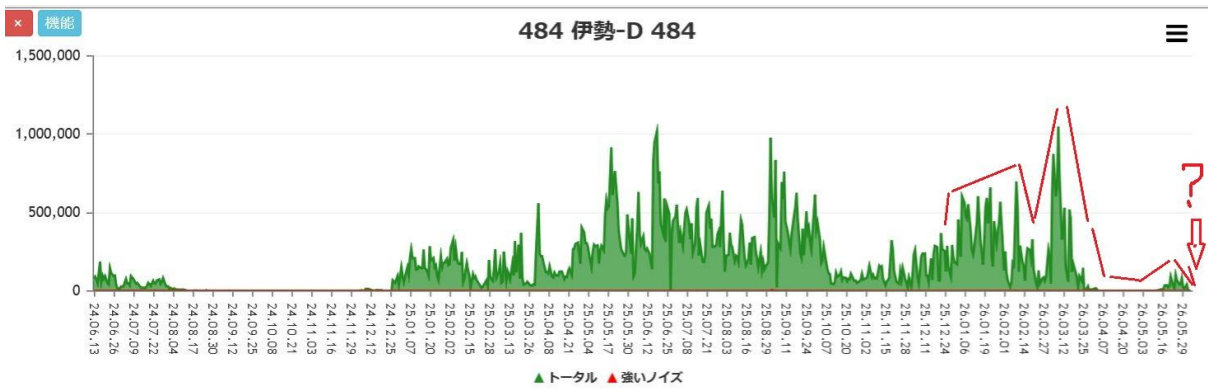
### 伊勢 B261 720 日 (2 年) 間 日毎データ



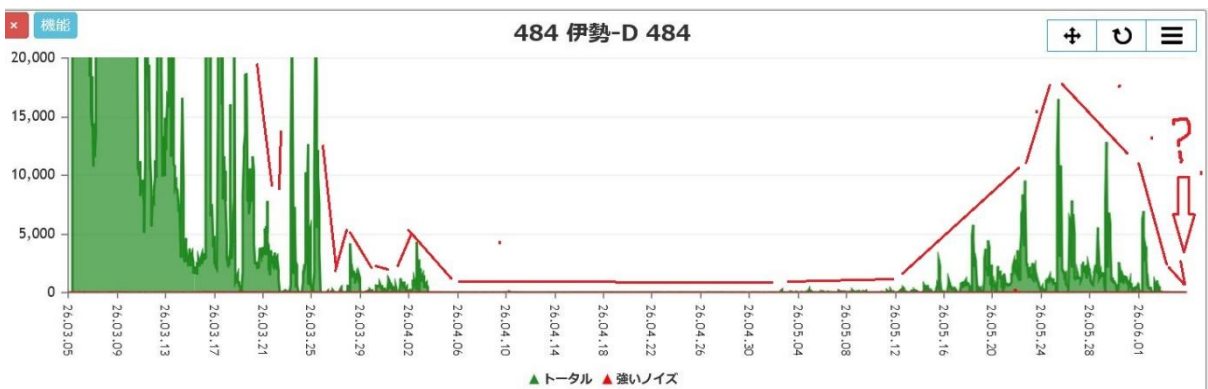
### 伊勢 B261 90日間データ



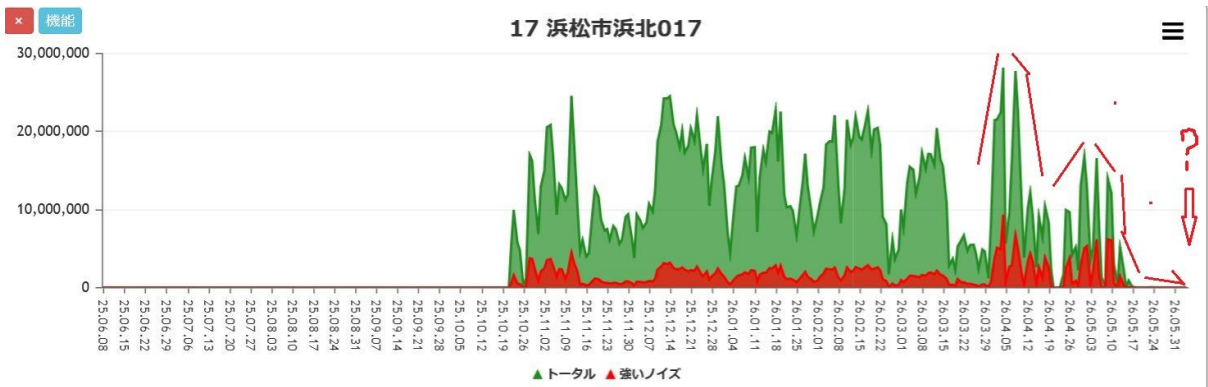
### 伊勢 D484 720日 (2年) 間 日毎データ



### 伊勢 D484 90日間データ



### 浜北 017 360日 (1年) 間日毎データ



# 滋賀 守山 360日 (1年) 間日毎データ

