

## 260430 高知五台山、介良の収束について



本日（4月30日）配信の、逆ラジオ通信 No.113 W-26004160 には 高知の長期大型データの収束により、次の様に、四国周辺での大地震の可能性を載せています。

<関西～四国等の大型データの減衰、収束で、大地震の可能性>

【高知五台山】と【高知市介良】の大型データが揃って減衰、収束しています。【室戸浮津】の長期データも収束しており【伊勢】の各データの収束との関連と【佐賀】以外の九州の各データが減衰しない為四国沖等、四国の周辺、紀伊半島沖等近畿地方での大地震に警戒が必要で 次の予想とします。

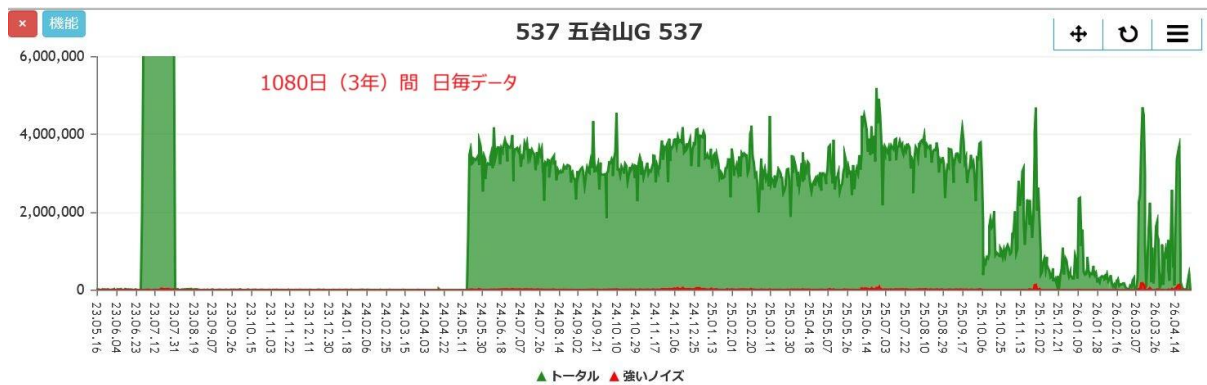
震源域 四国沖等、四国の周辺、紀伊半島沖等近畿地方

地震の規模 M6 超

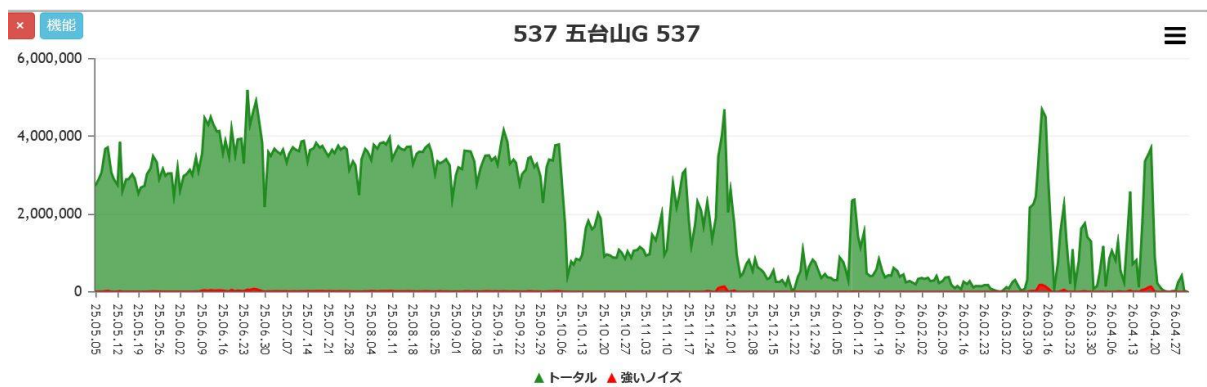
発生予想 本日 4/30 から 1 週間程度

以下に関連するデータを載せます。四国～近畿地区にお住まいの方がたには、ここ 1 週間程度、大地震に警戒をお願いします。

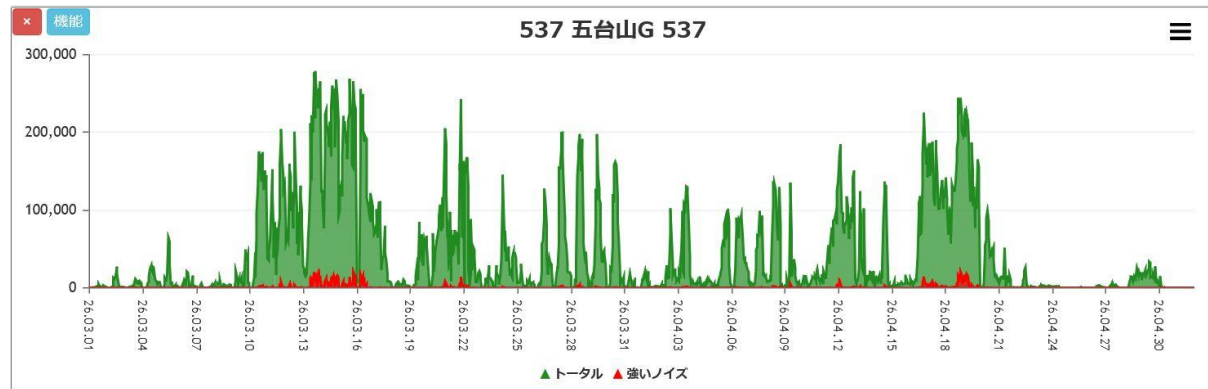
### 高知五台山 1080日（3年）間 日毎データ



### 高知五台山 360日（1年）間 日毎データ



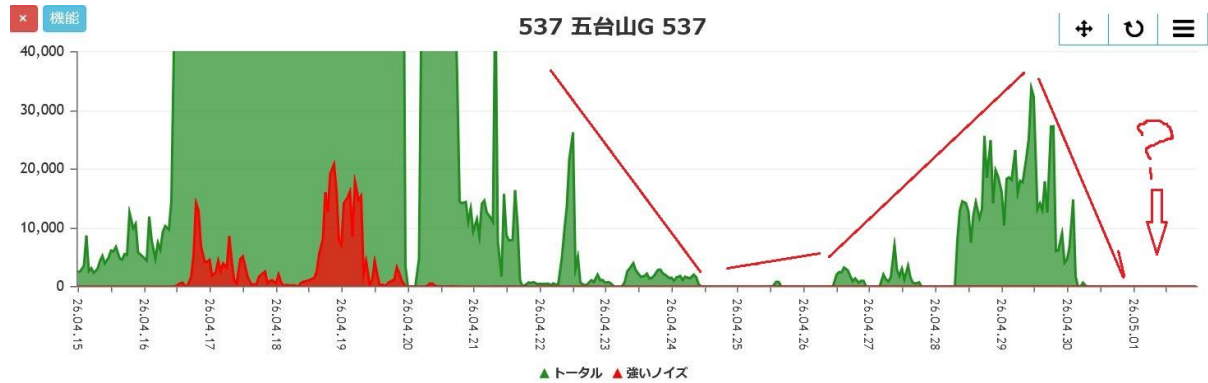
### 高知五台山 60 日間データ



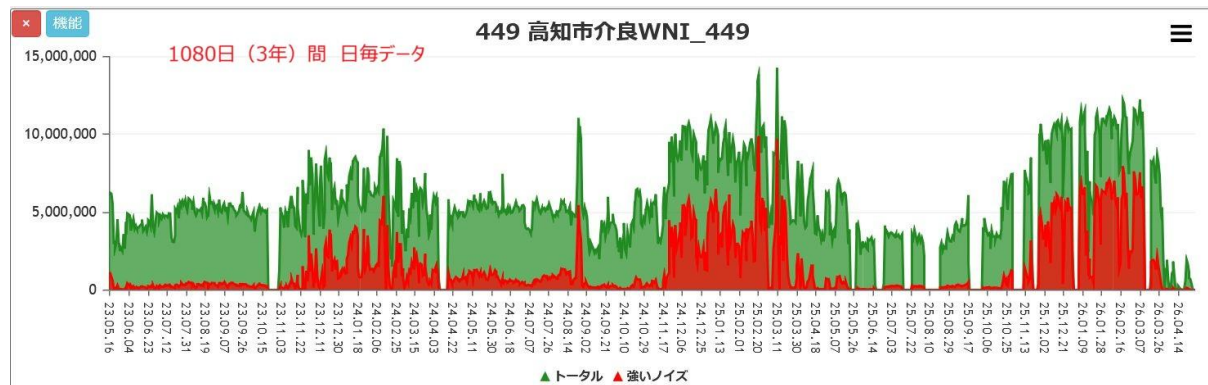
### 高知五台山 15 日間データ



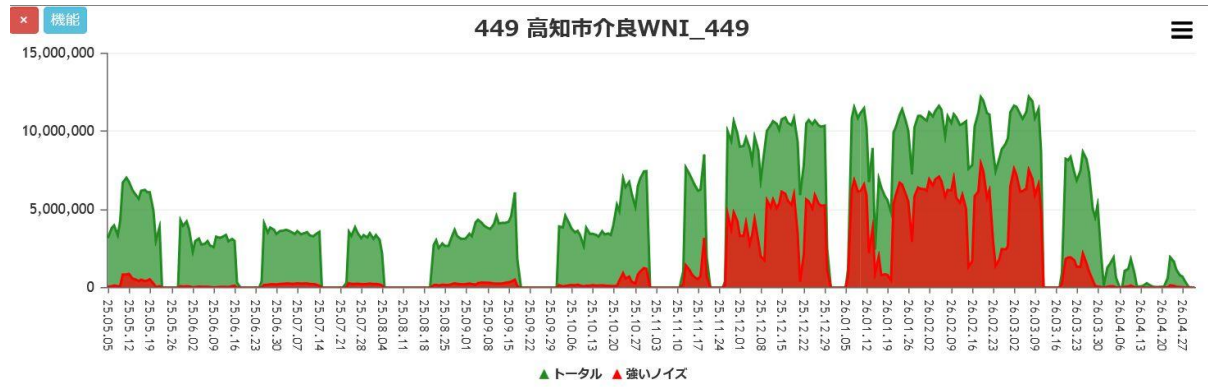
### 高知五台山 15 日間データ (拡大)



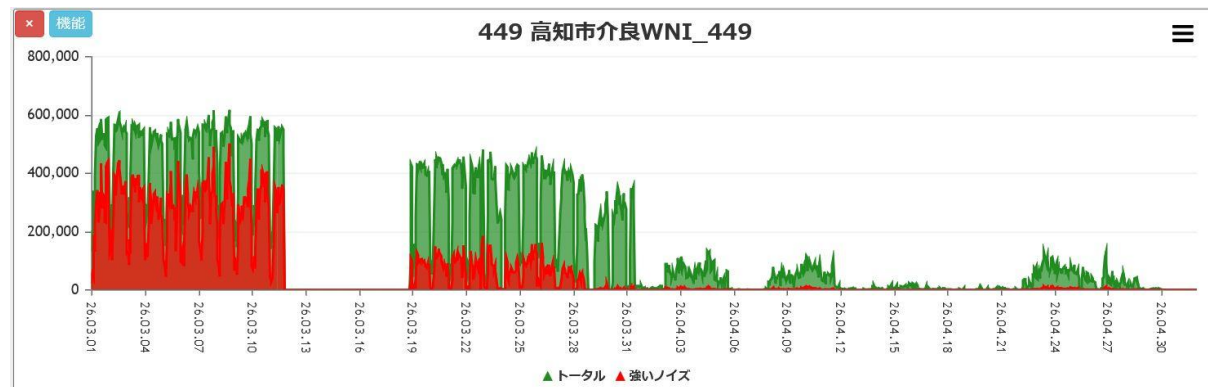
### 高知市介良 1080 日 (3年) 間 日毎データ



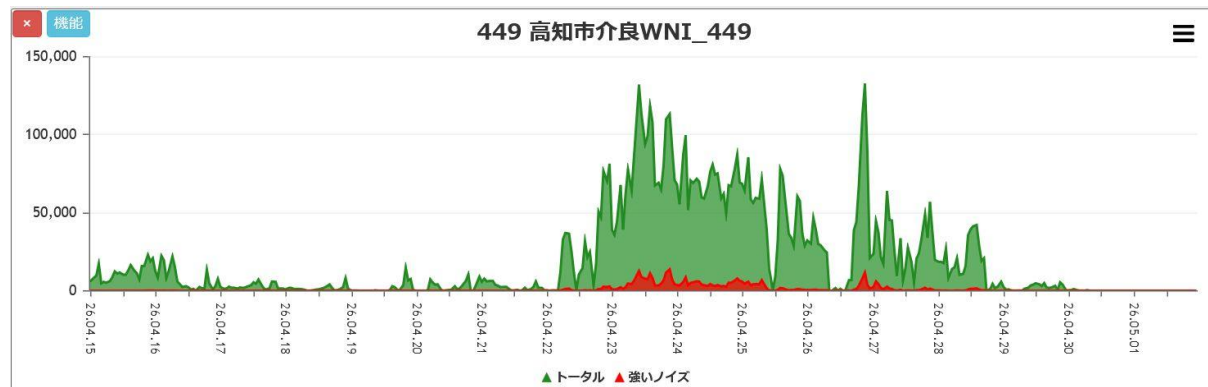
### 高知市介良 360日(1年)間 日毎データ



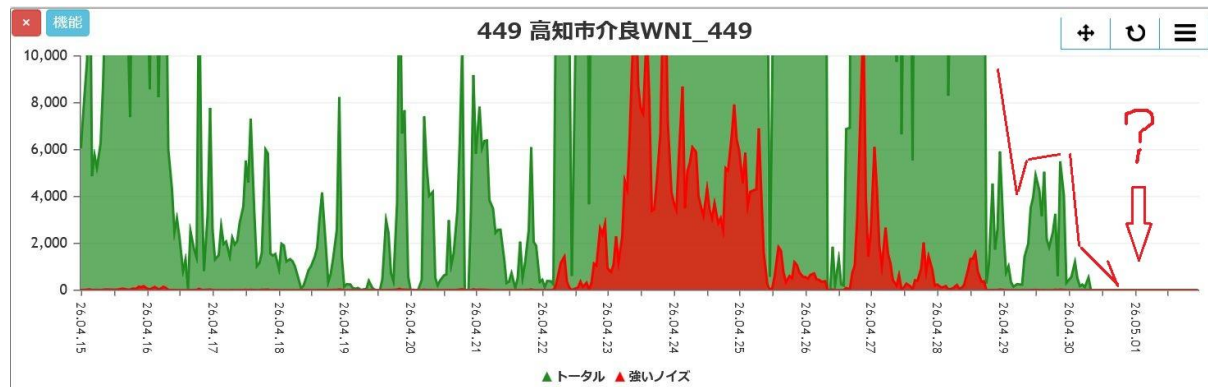
### 高知市介良 60日間データ



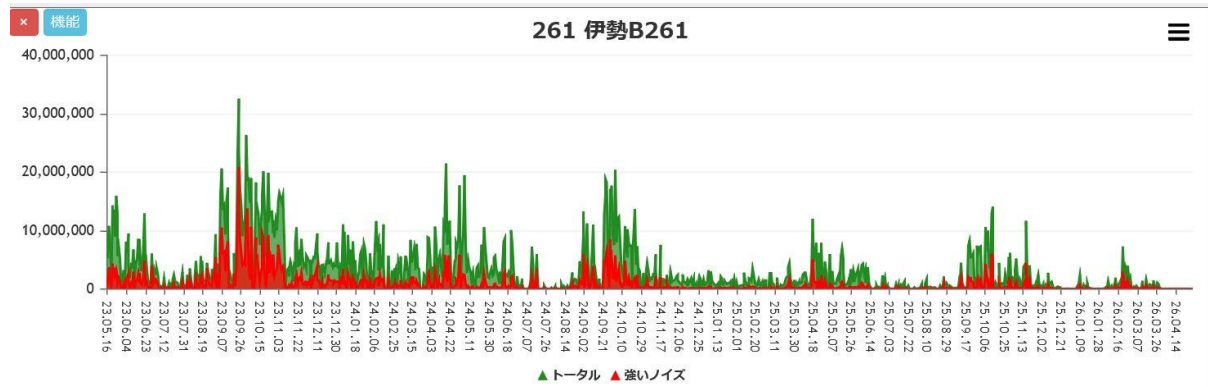
### 高知市介良 15日間データ



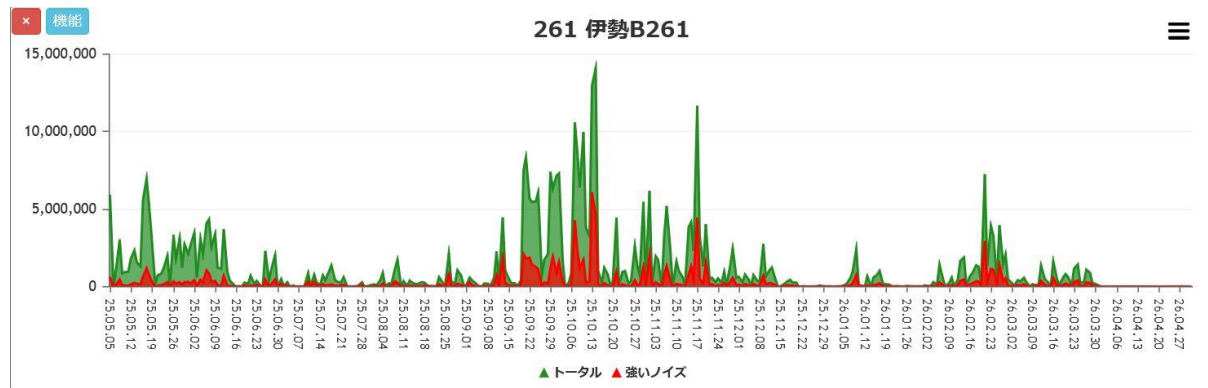
### 高知市介良 15日間データ(拡大)



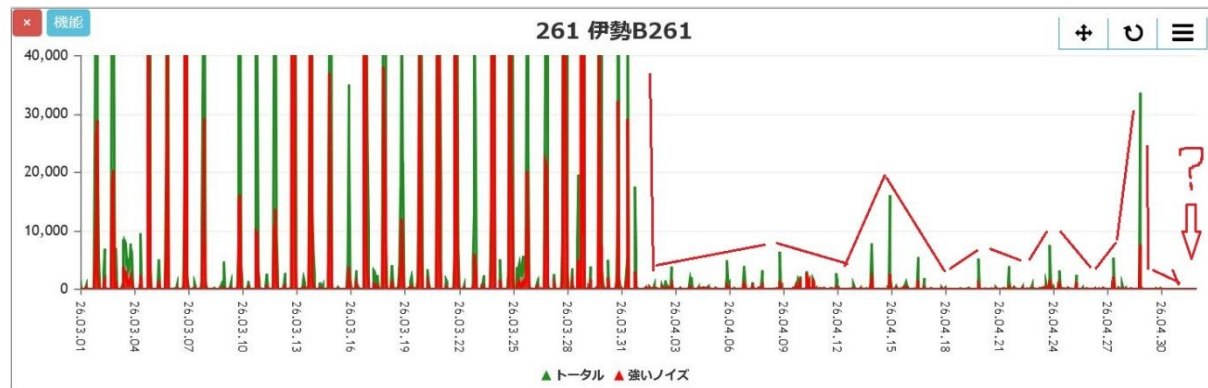
### 伊勢 B261 1080日 (3年) 間 日毎データ



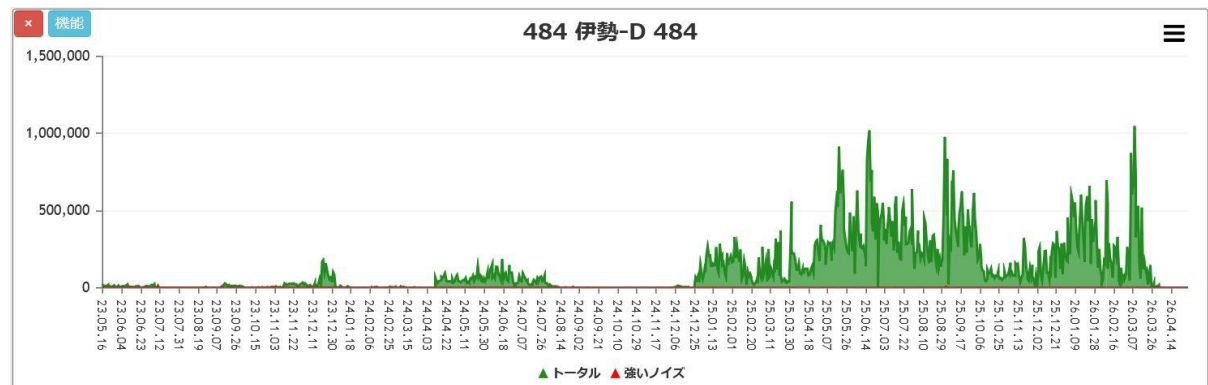
### 伊勢 B261 360日 (1年) 間 日毎データ



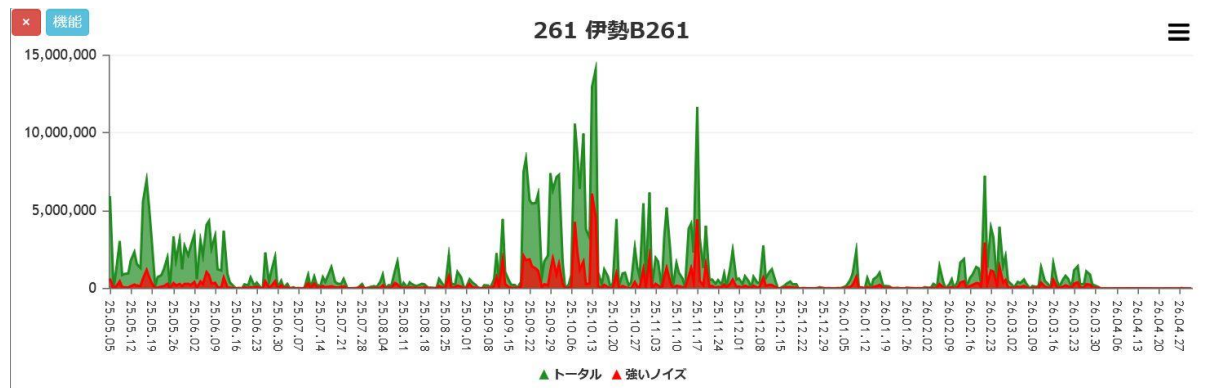
### 伊勢 B261 60日間データ (拡大)



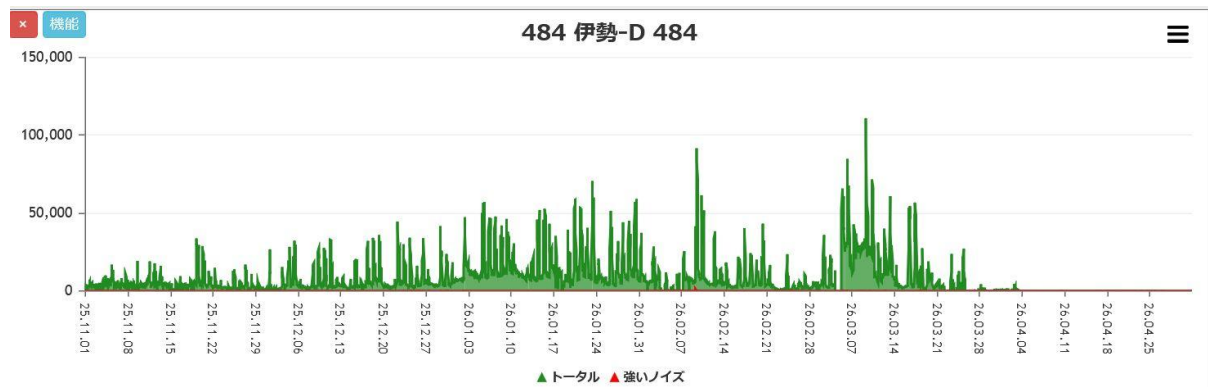
### 伊勢 D484 1080日 (3年) 間 日毎データ



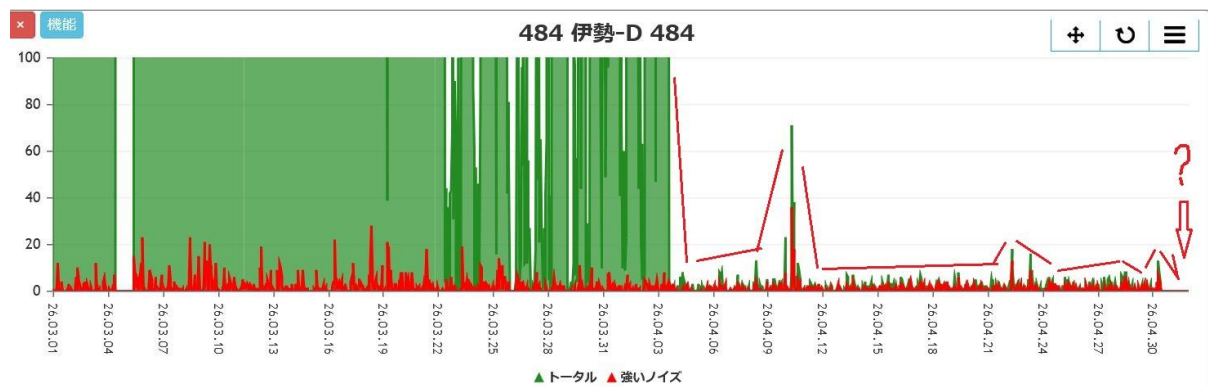
### 伊勢 D484 360 日間（日毎）データ



### 伊勢 D484 180 日間データ



### 伊勢 D484 60 日間データ（拡大）



### 位置関係図

