

260206 伊勢 D484 の収束について

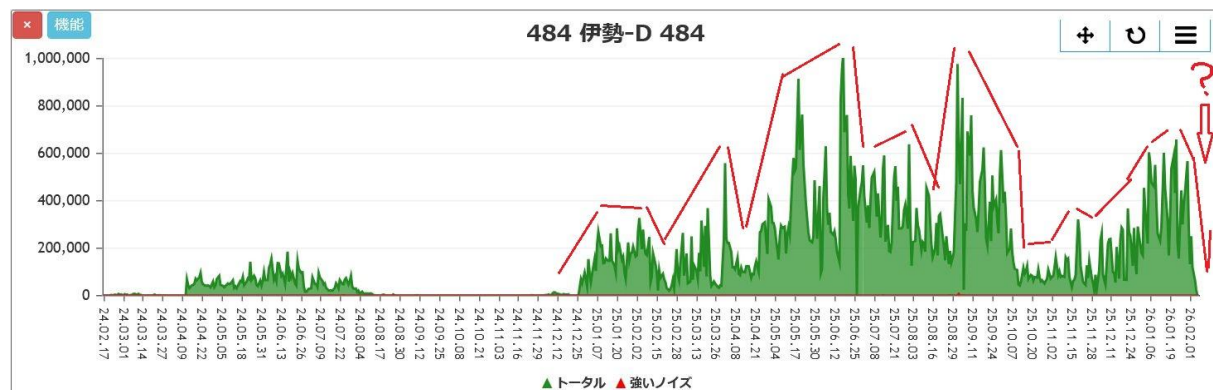


2月4日に配信した、逆ラジオ通信 No.101 W-260204 には

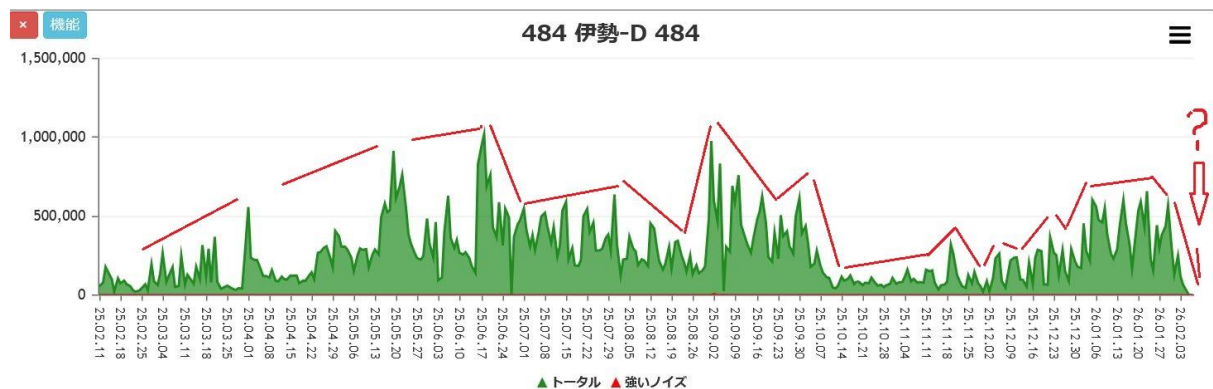
＞ 【伊勢 D484】は 長期で見て、昨年 10 月頃以降は上昇傾向で、1/23 頃の約 7 万をピークに
＞ 減衰傾向です。収束はまだ先なので この先注意を続けます。

と載せましたが、本日 2 月 6 日の時点で 【伊勢 D484】は急な減衰になっており、仮にこのまま減衰すると中部、近畿地区の大地震の可能性あります。また周囲のデータでは【伊勢 B261】【伊勢 B262】【印南】【和歌山大地】などにも減衰が見られます。さらに西の【神戸灘】【山口柳井】【高知五台山】【大分別府】なども、いままで減衰傾向が続いており、西日本での大地震の可能性が高まっており、十分な注意が必要と考えます。以下に関連のデータを載せます。

伊勢 D484 1080 日（3 年）間 日毎 データ



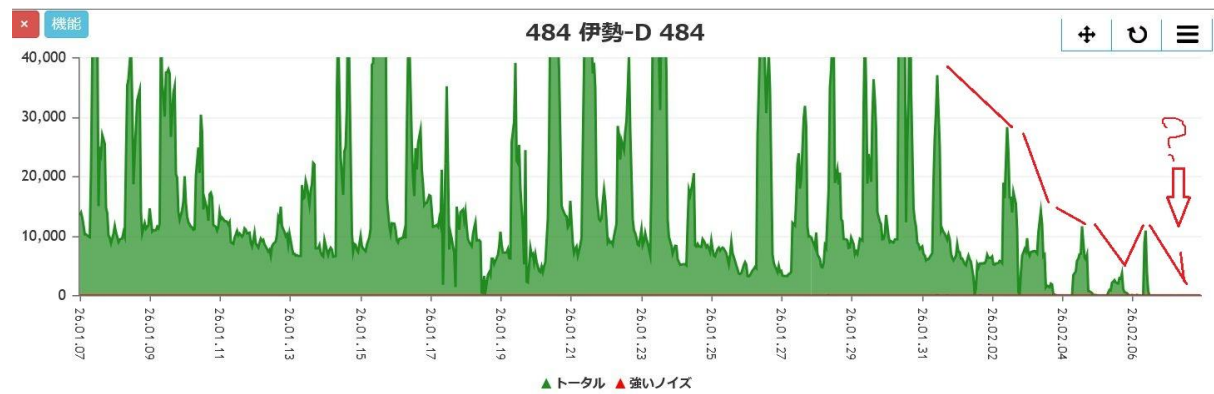
伊勢 D484 360 日（1 年）間 日毎 データ



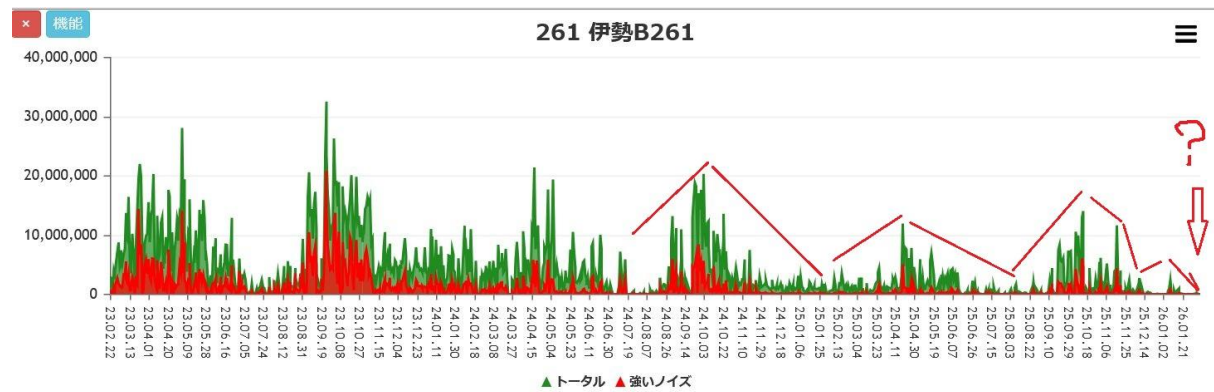
伊勢 D484 60 日間データ



伊勢 D484 15 日間データ



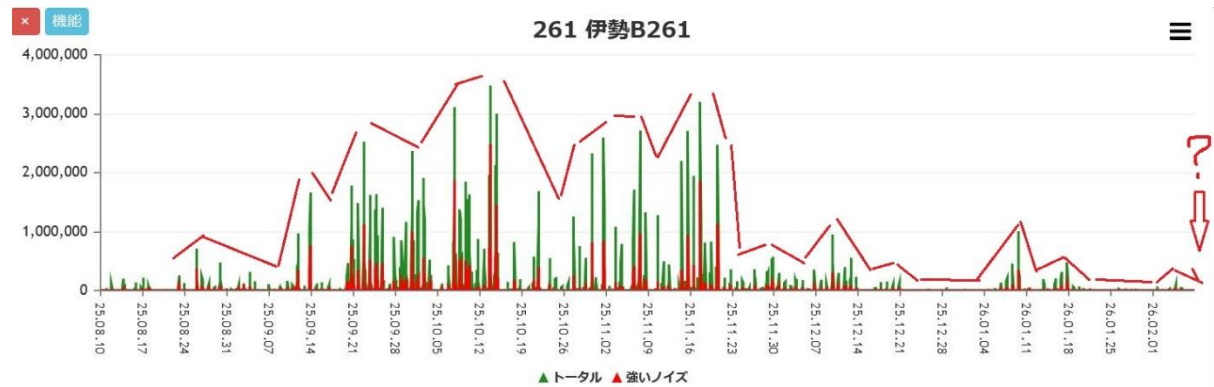
伊勢 B261 1080 日 (3 年) 間 日毎 データ



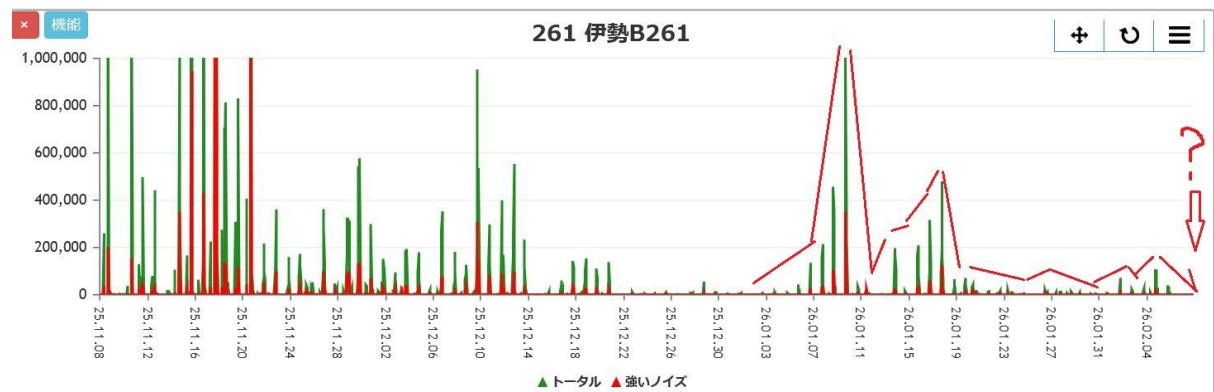
伊勢 B261 360 日 (1 年) 間 日毎 データ



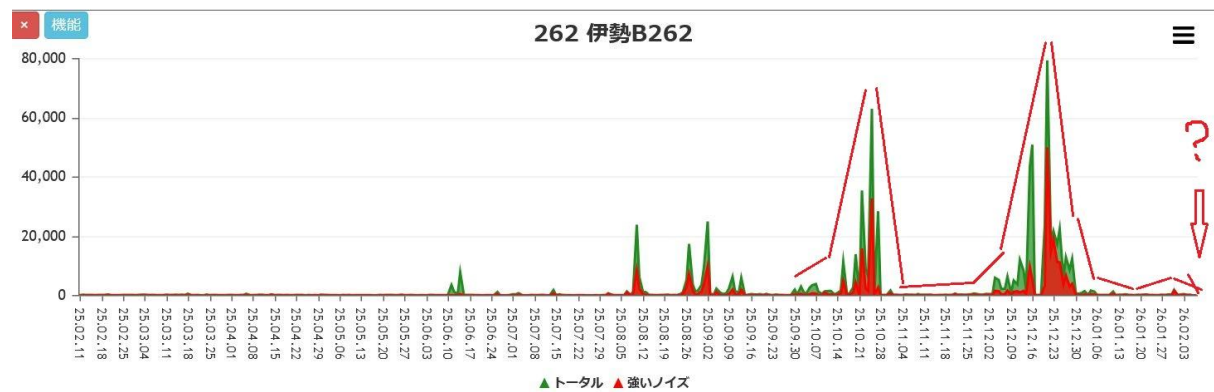
伊勢 B261 180 日間 データ



伊勢 B261 90 日間データ



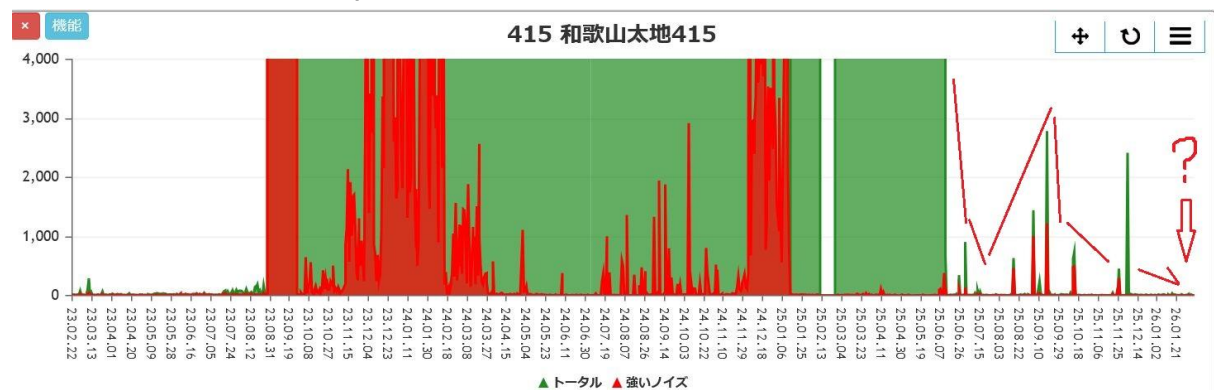
伊勢 B262 360 日 (1 年) 間 日毎 データ



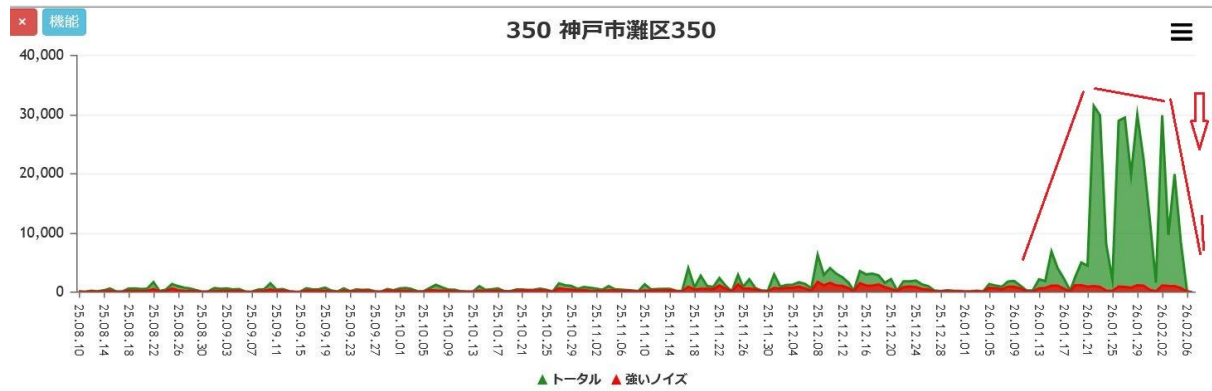
印南 360 日 (1 年) 間 日毎 データ



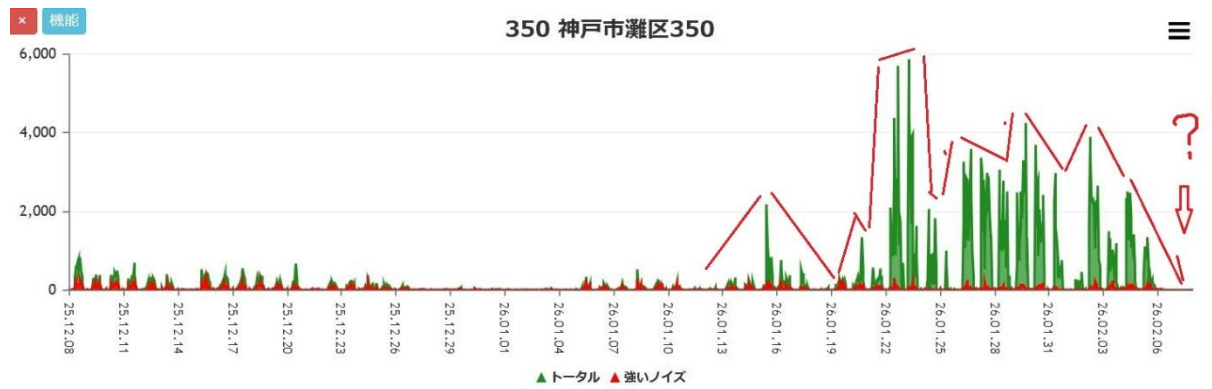
和歌山大地 720 日 (2 年) 間 日毎 データ



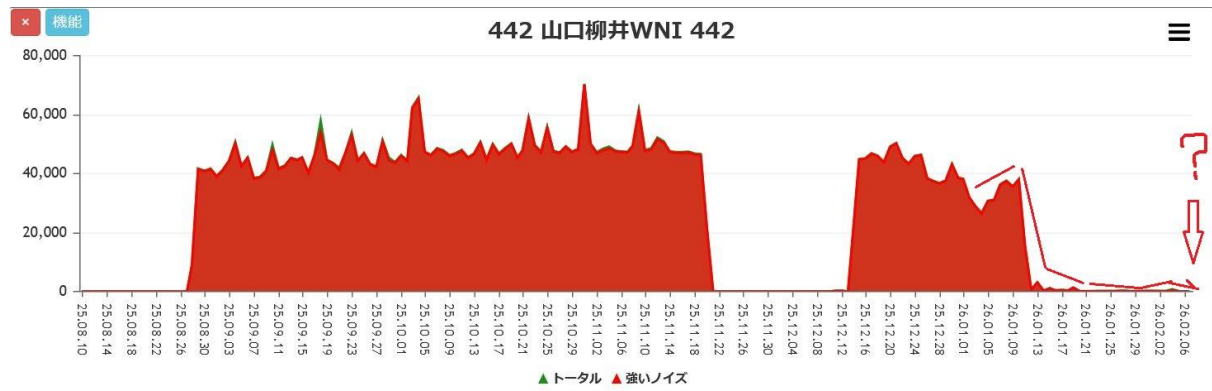
神戸市灘区 180 日間 日毎 データ



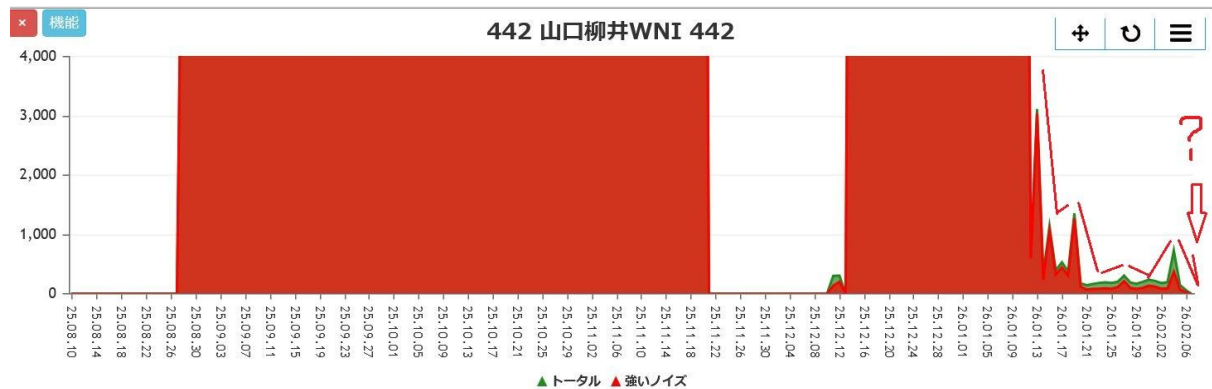
神戸市灘区 60 日間データ



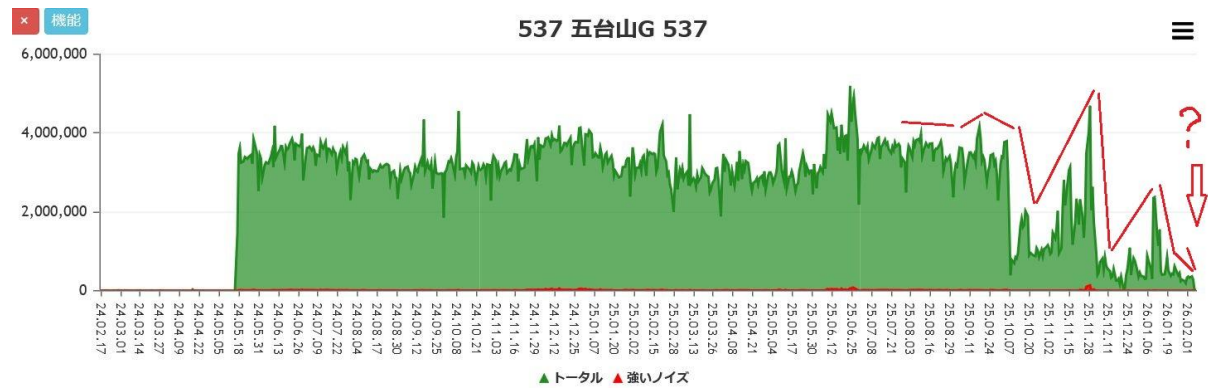
山口柳井 180 日間 日毎 データ



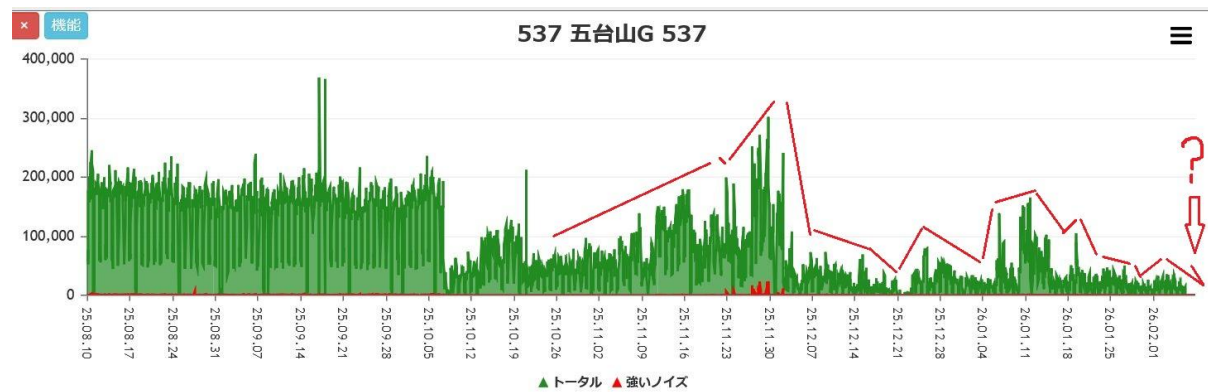
山口柳井 180 日間 日毎 データ (拡大)



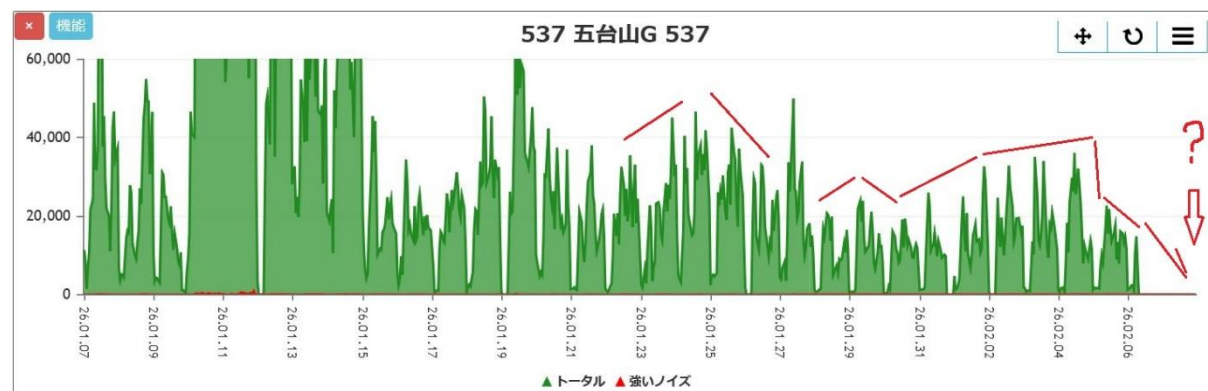
高知五台山 720 日（2 年）間 日毎 データ



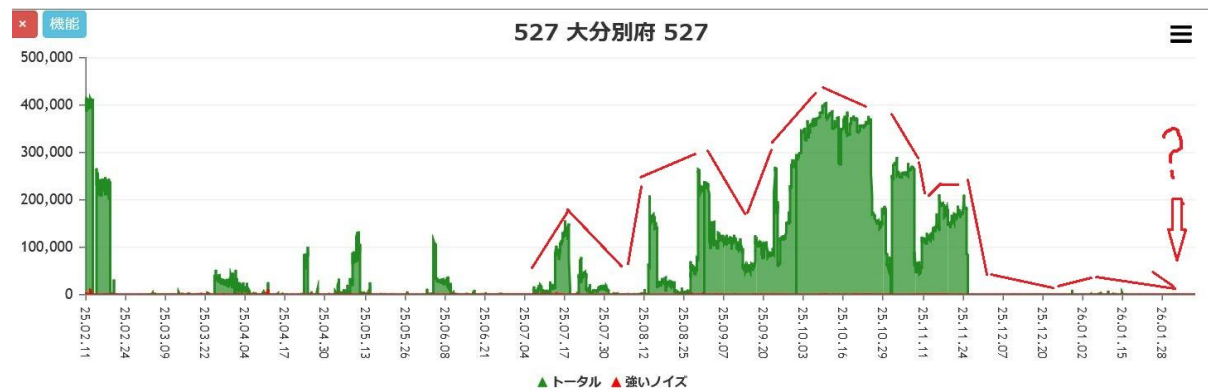
高知五台山 180 日間 データ



高知五台山 30 日間 データ



大分県府 360 日（1 年）間 日毎 データ



大分県 90 日間データ



位置関係

