

260128 再びカムチャッカの大地震の可能性について



昨日 1/28 配信の、逆ラジオ通信 No.100 W-260128 には 次の様に載せています。

＜北海道で昨年 7/30 のカムチャッカ半島 M8.8 の巨大地震の前兆に類似のデータが出現＞

【小樽 531】は約 1000～2000 の散発的な赤い一本立ちが続き 一見大きな変化はない様に見えますが、長期で見ると、昨年 10 月頃から 1 つの山を作っています。720 日（2 年）間の日毎データでははっきりしますが、2024 年 9 月頃から 2025 年 6 月頃までの長期の山が出て減衰し、2025 年の 7/30 にカムチャッカ半島で M8.8 の巨大地震が発生し、日本にも津波が来ました。またその時は【釧路】にも同様の山が見られ、今回も又【釧路】にも山が出ていて減衰傾向です。

今回の【小樽 531】の山の形は期間的には短いですがピークは前回より大きい為、遠方で、同クラスの大きさの地震が来る事も考えられ、しばらく北海道では遠方の大地震に十分な注意が必要です。

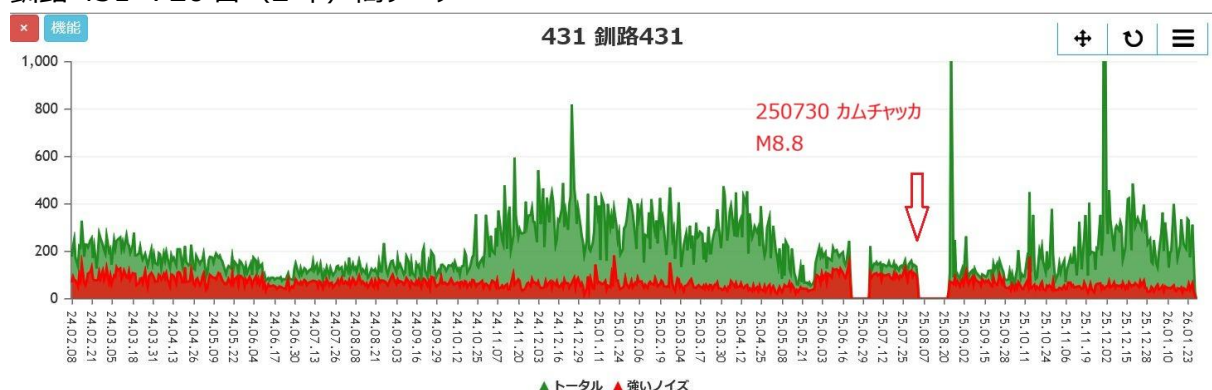
以下に関連のデータを載せますので参考にしてください。

（なおこのデータの見方については 事務局では気が付かず、日光観測点の関係者の方からご指摘を頂きました。貴重なご指摘で大変感謝致します。）

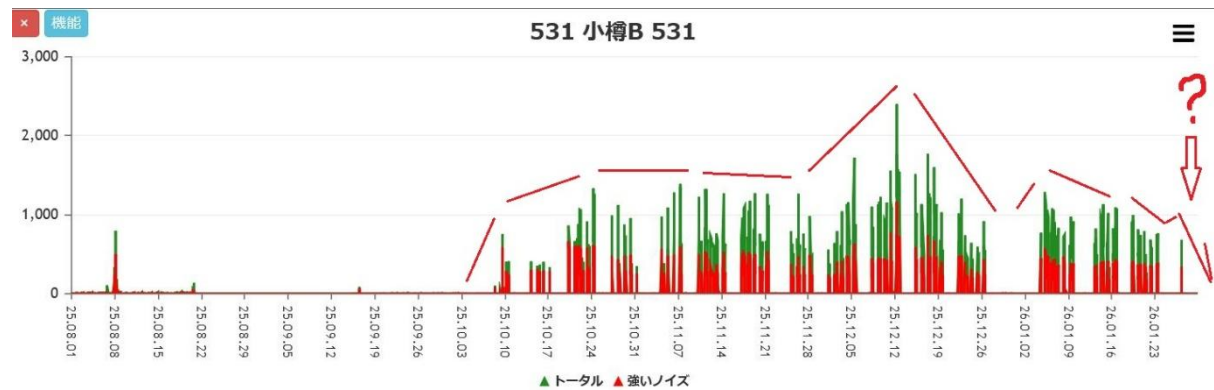
小樽 531 720 日（2 年）間データ



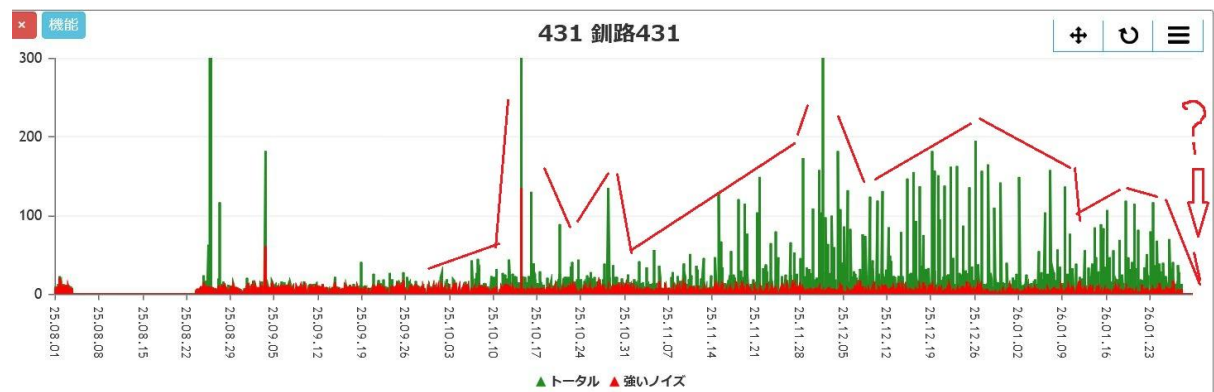
釧路 431 720 日（2 年）間データ



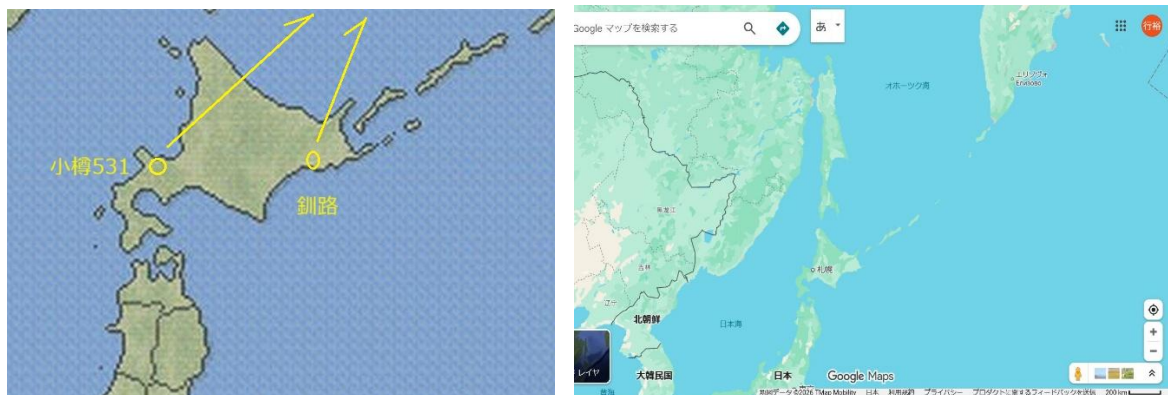
小樽 531 180 日間データ



釧路 180 日間データ



位置関係

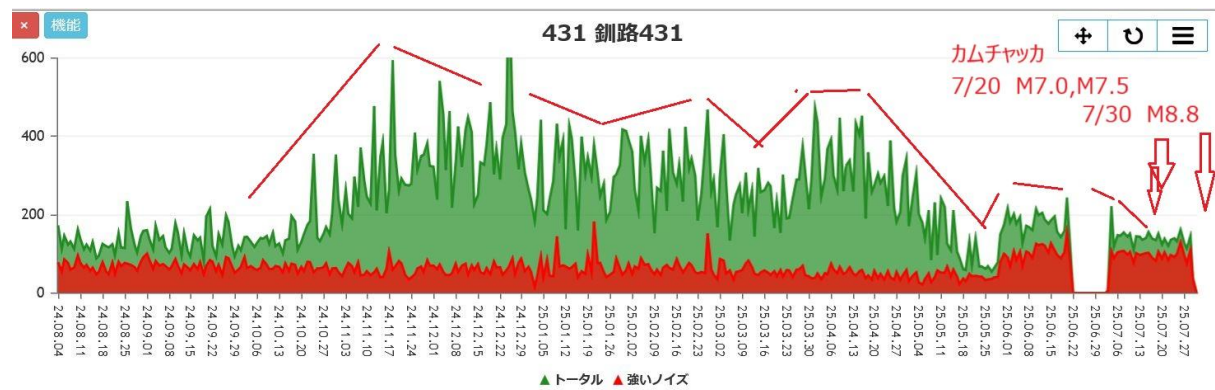


以下、昨年 2025 年 7 月 30 日カムチャッカ M8.8 の前兆と思われるデータについて

小樽 531 360 日間データ



釧路 431 360 日間データ

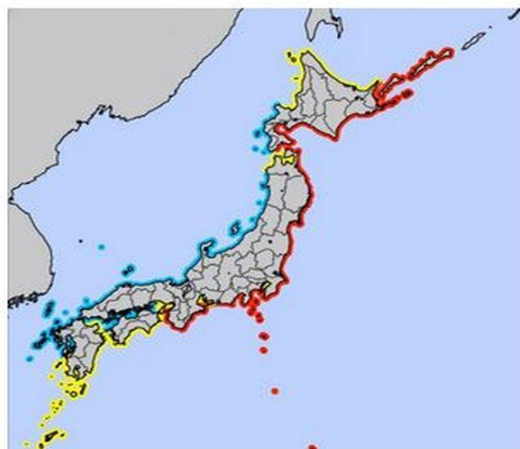


地震発生 2025 年 7 月 30 日カムチャッカ半島付近 M8.8 (旧 8.7)



津波発生状況

7/30(水) 10:06 配信 1



全国に発表された津波警報、津波注意報など（気象庁HPより）