

260115【山口柳井】の収束について



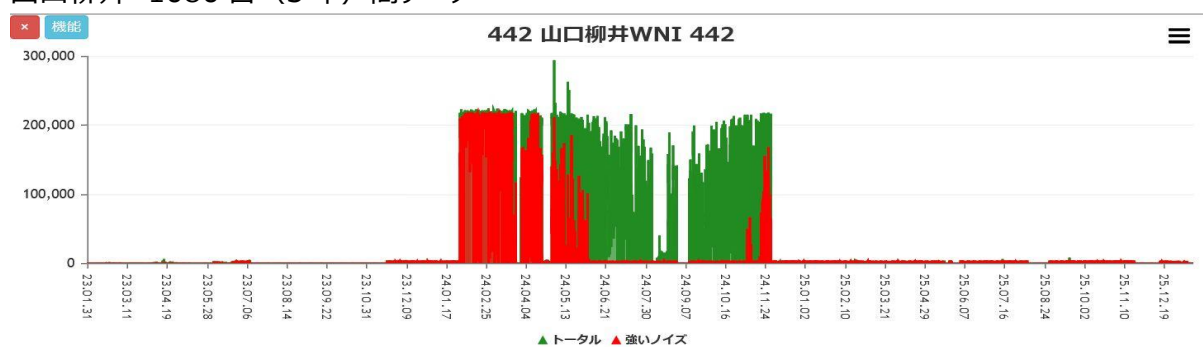
【山口柳井】の急な収束により、昨日 1/14 配信の、逆ラジオ通信 No.98 W-260114 には次の様に中国、四国、九州地区で大型地震に注意、と載せています。

<【山口柳井】の急な収束、中国、四国、九州地区でもう 1 つ大型地震に注意>

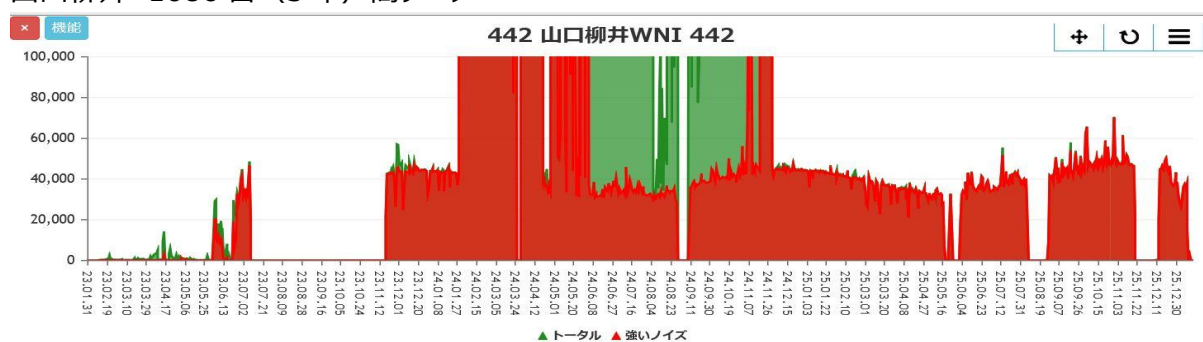
【山口柳井】が約 3000 の一本立ちによる壁状データが長く続いていましたが 1/11 に急に減衰し、1/13 にピークが約 340 の小さい山を作り収束しています。この一本立ちによる壁状データは約 1 年続いていて大地震の可能性あります。【大分県】や【高知五台山】にも再度減衰が見られる為、中国、四国、九州地区での大地震の可能性に注意が必要です。

以下に、関連するデータを載せます。参考まで。

山口柳井 1080 日（3 年）間データ



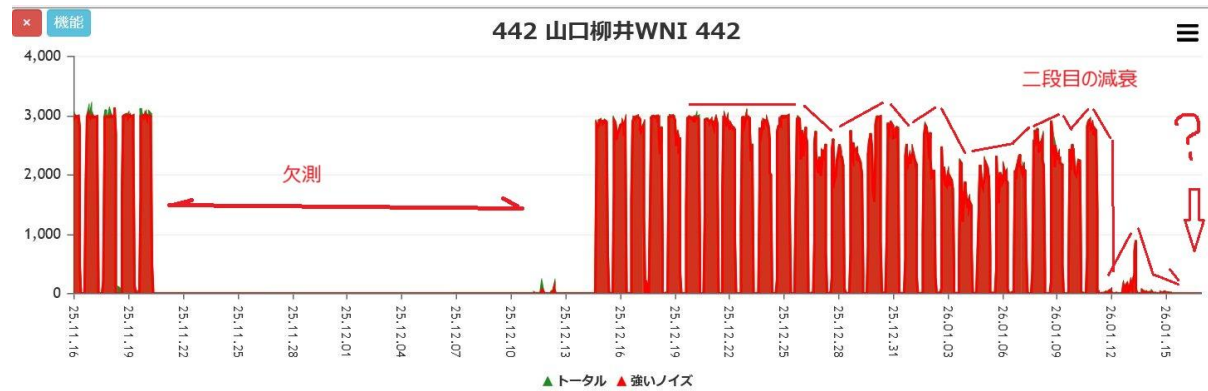
山口柳井 1080 日（3 年）間データ



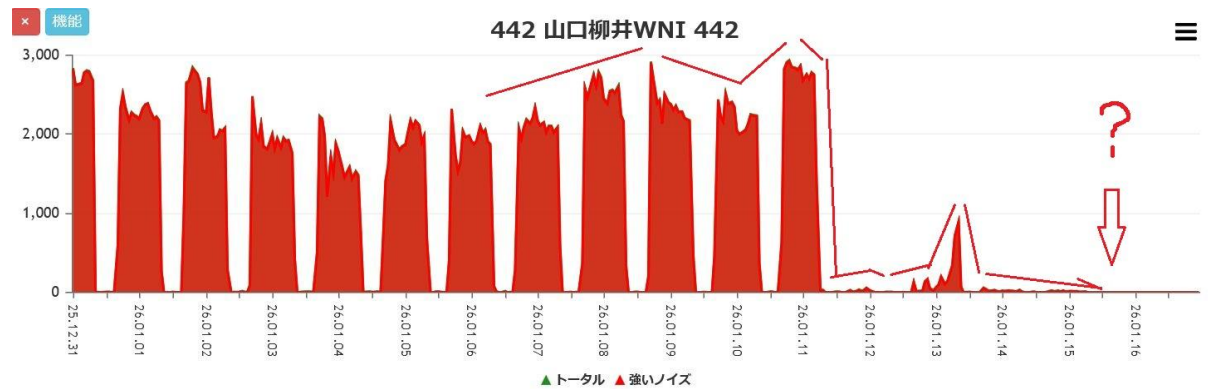
山口柳井 720 日（2 年）間データ



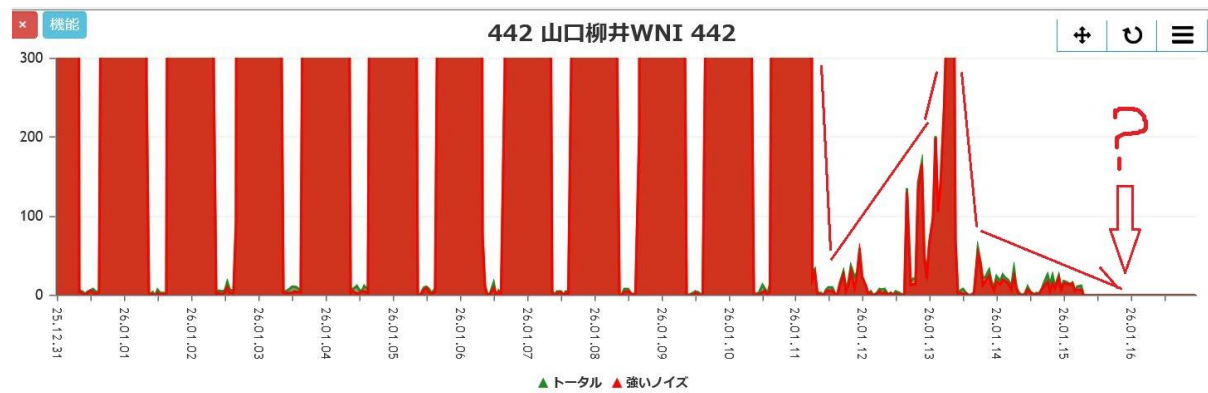
山口柳井 60 日間データ



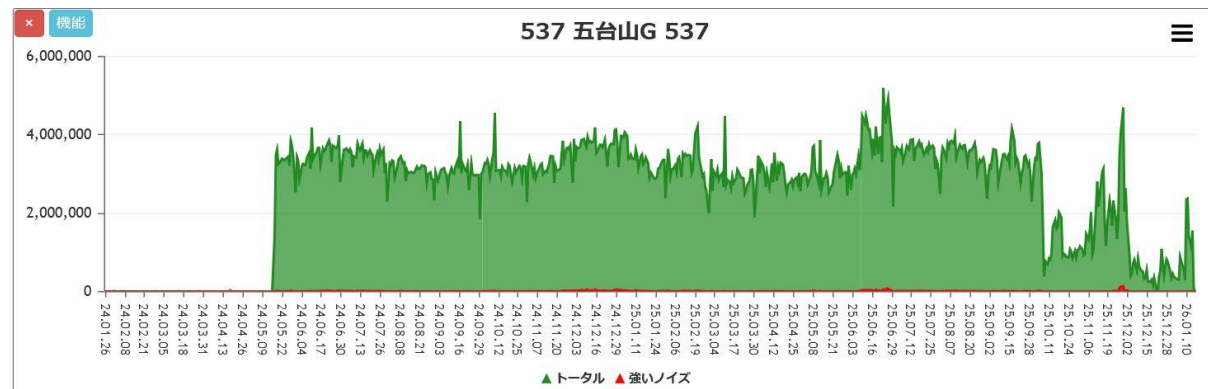
山口柳井 15 日間データ



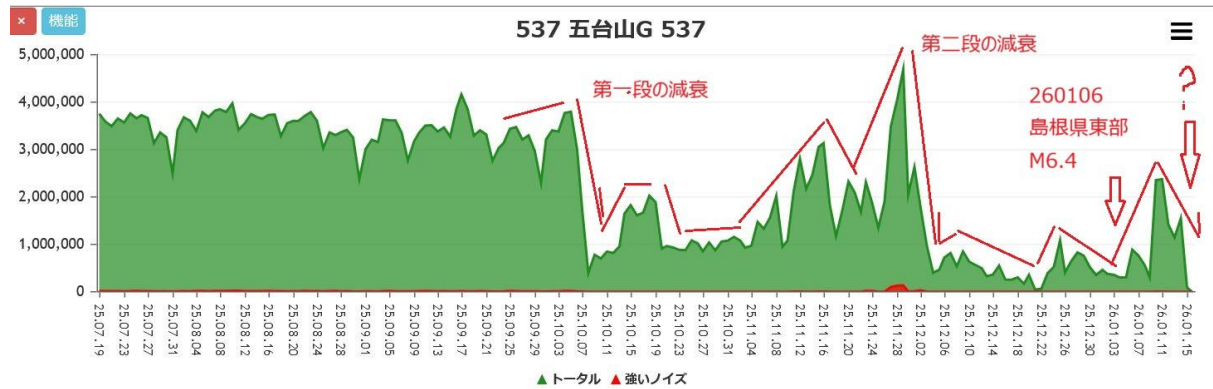
山口柳井 15 日間データ (拡大)



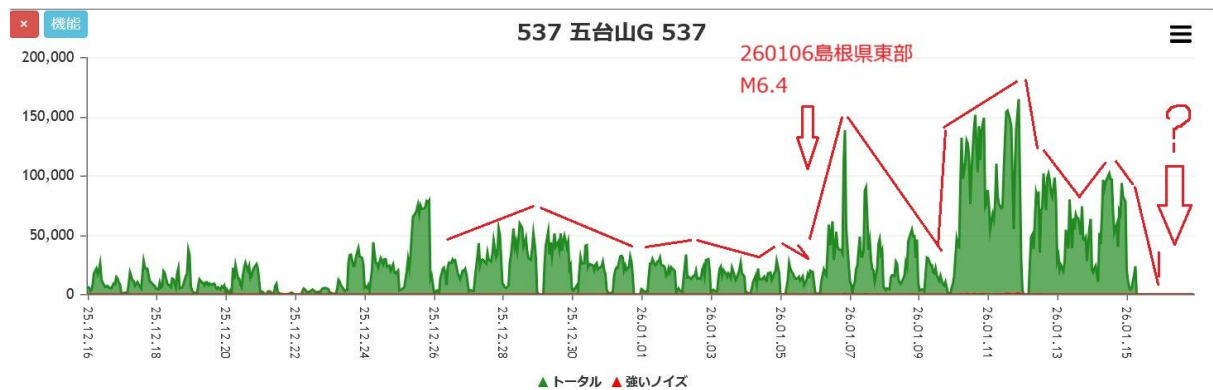
高知五台山 720 日 (2 年) 間 日毎データ



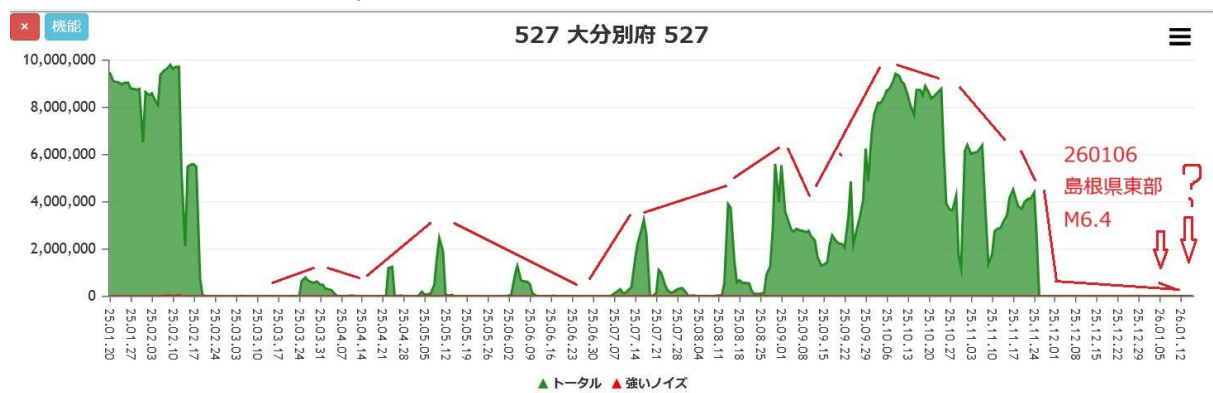
高知五台山 180 日（半年）間 日毎データ



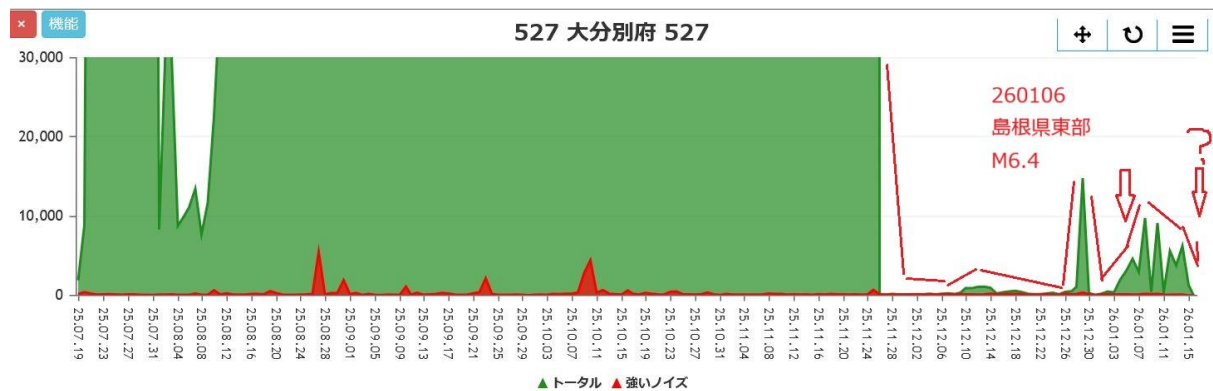
高知五台山 30 日間 データ



大分県 360 日間（日毎）データ



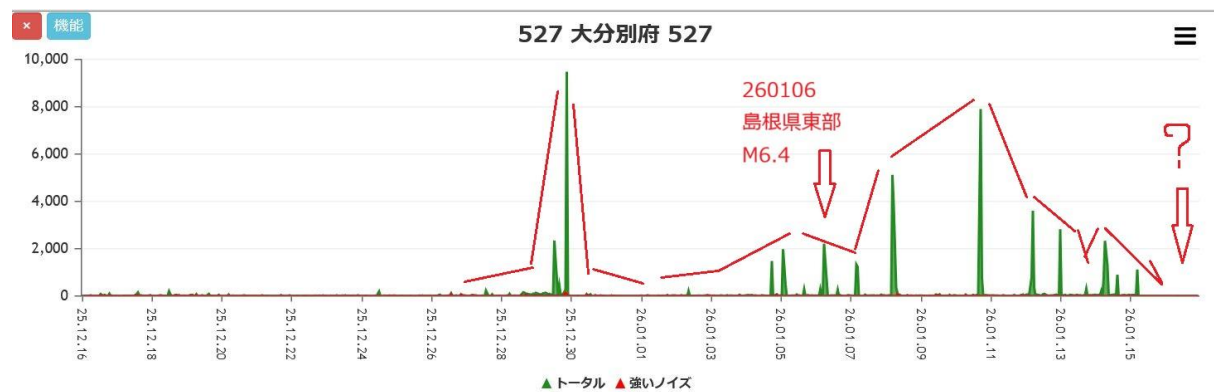
大分県 180 日間（日毎）データ



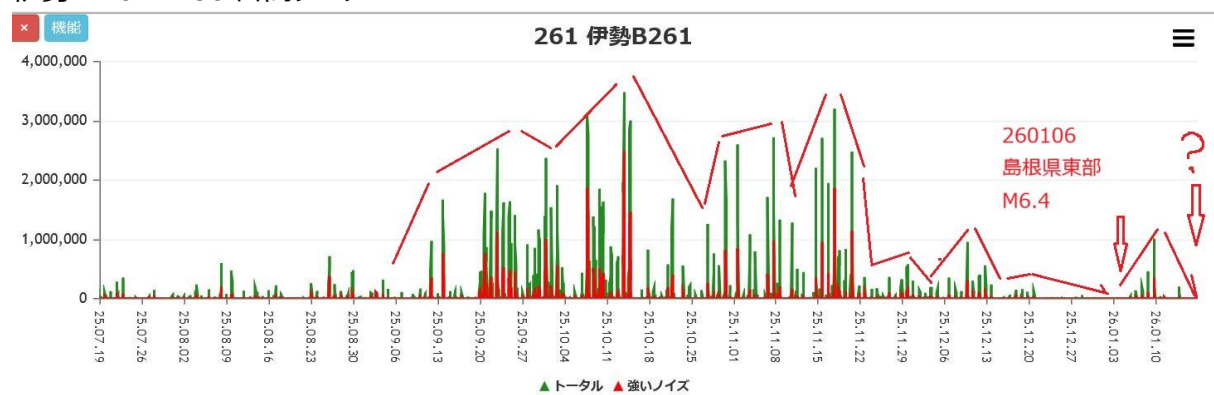
大分県 60 日間データ



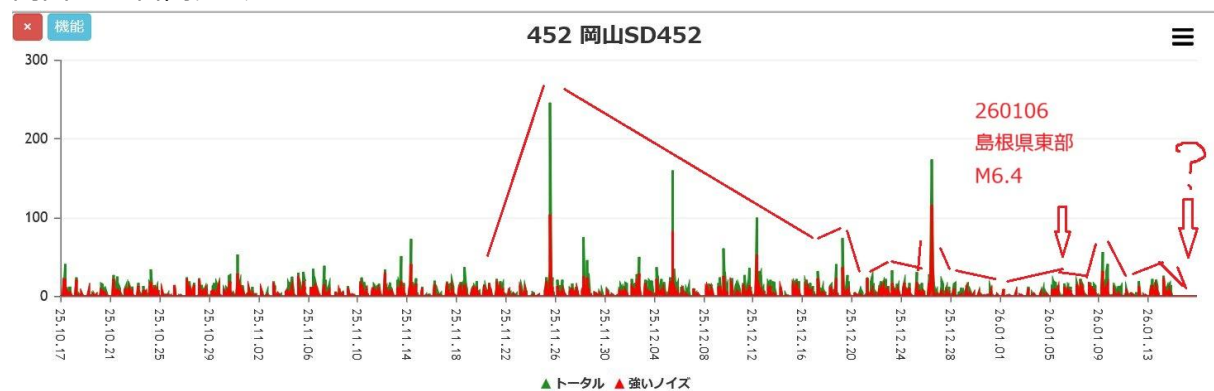
大分県 30 日間データ



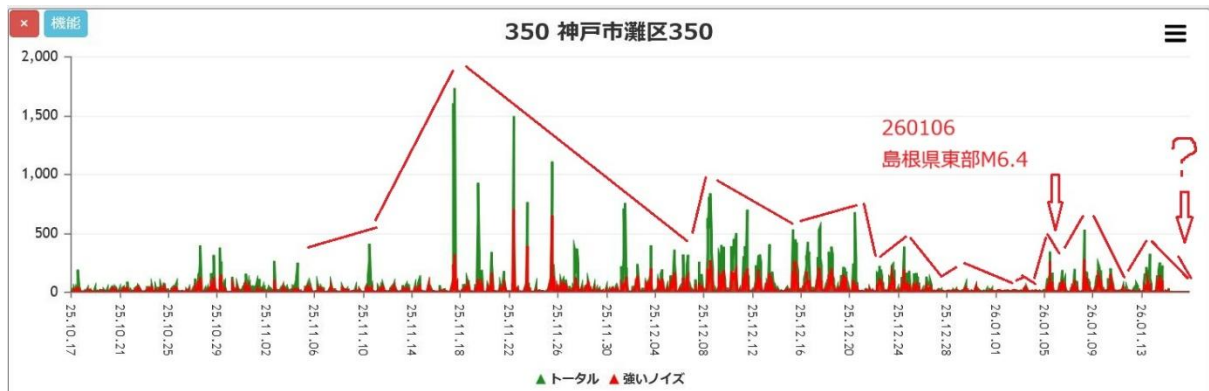
伊勢 B261 180 日間データ



岡山 90 日間データ



神戸 灘 90 日間データ



位置関係

