

## 251226【高知五台山】【大分県府】他の状況について



先日来、【大分県府】、【高知五台山】の長期大型データの減衰、収束から、九州、四国近辺の大地震につき、繰り返し予測を載せていますが、その他にも【高知黒潮町】の真っ赤な一本立ちや、【岡山】のきれいな減衰も関連があると思われます。ただ【高知五台山】については 12/22 以降、少し大きなリバウンドが出ていて このリバウンドの収束をもって、発震の可能性が高いと思われます。いままで何度も同じ予想を繰り返して大変恐縮ですが、12/22 の以下の予測を、再再再度、日程を変えて次の様に継続します。

震源：日向灘、豊後水道、又は内陸の場合、大分、熊本周辺

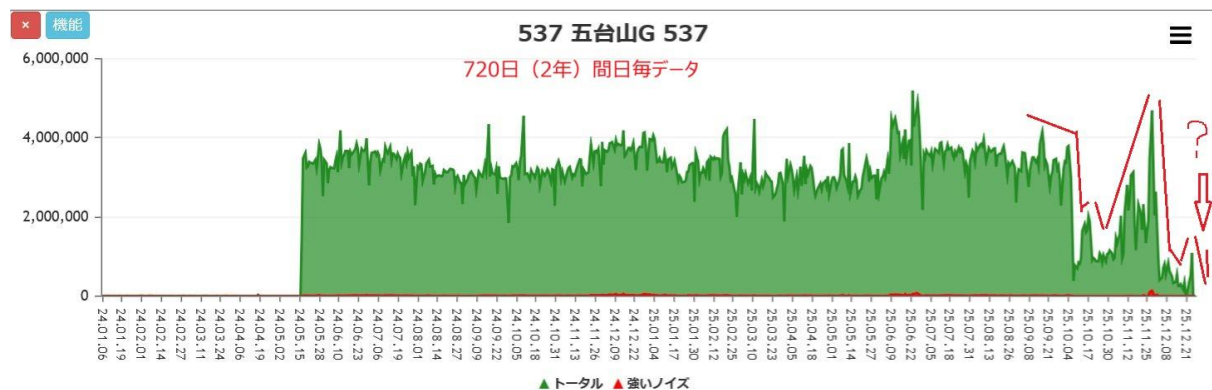
地震の規模：M6 クラス以上

発震予想日：12/26 から 1 週間程度

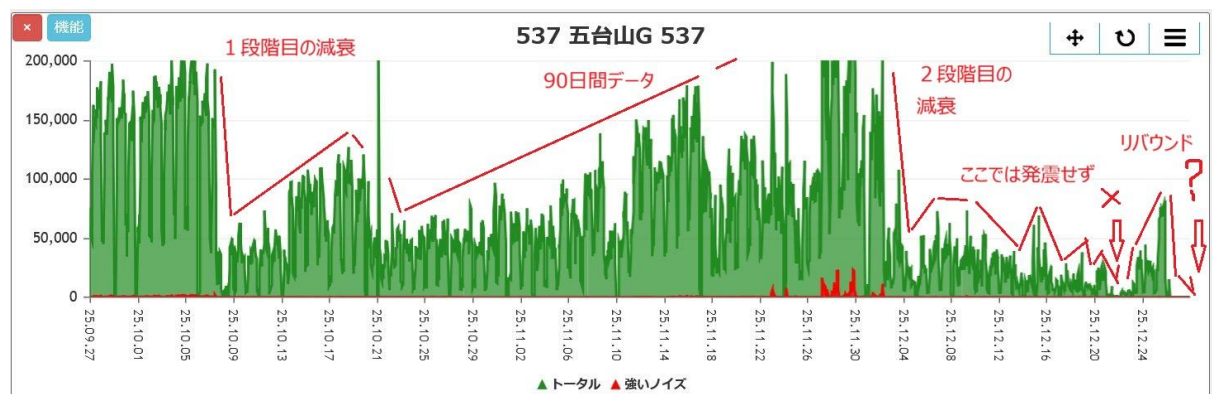
なお実際の震源の位置と M 値が M7 を超えた場合には、南海トラフ地震の臨時情報との関連が発出される事も考えられる為、周辺にお住まいの方がたは十分ご注意ください  
以下に本日までの関連データを載せます。参考まで。

### 【高知五台山】の推移

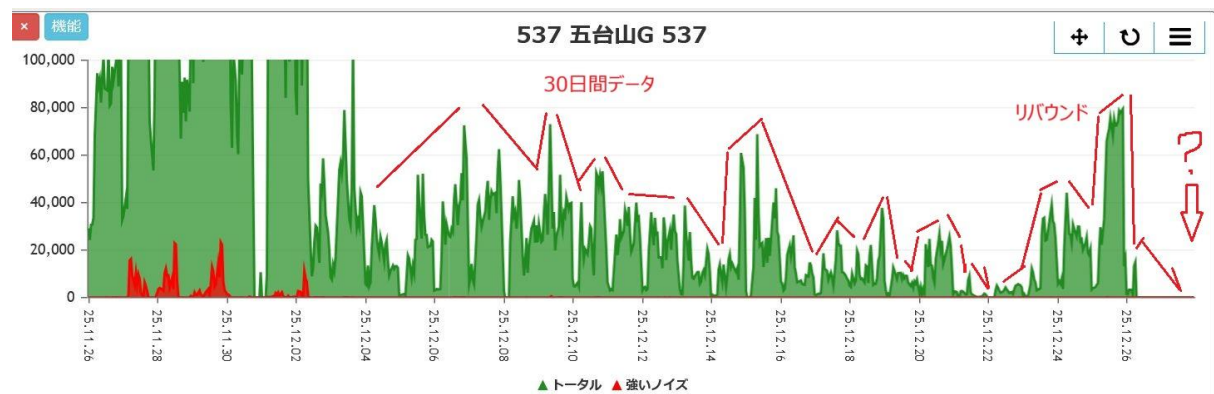
高知五台山 720 日（2 年）間 日毎データ



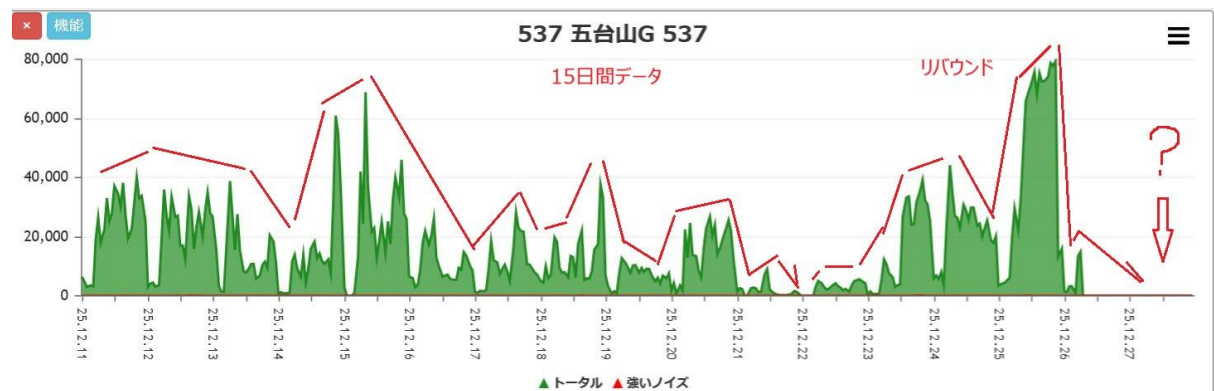
高知五台山 90 日間データ



## 高知五台山 30 日間データ

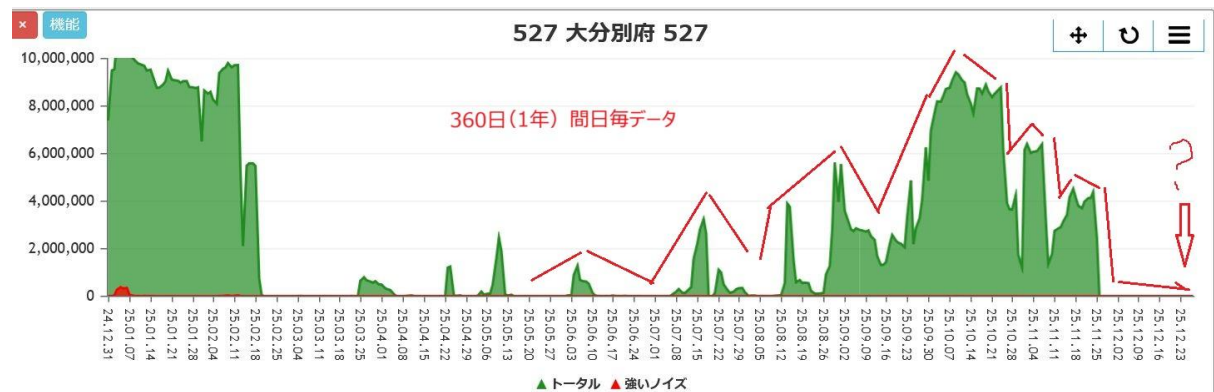


## 高知五台山 15 日間データ

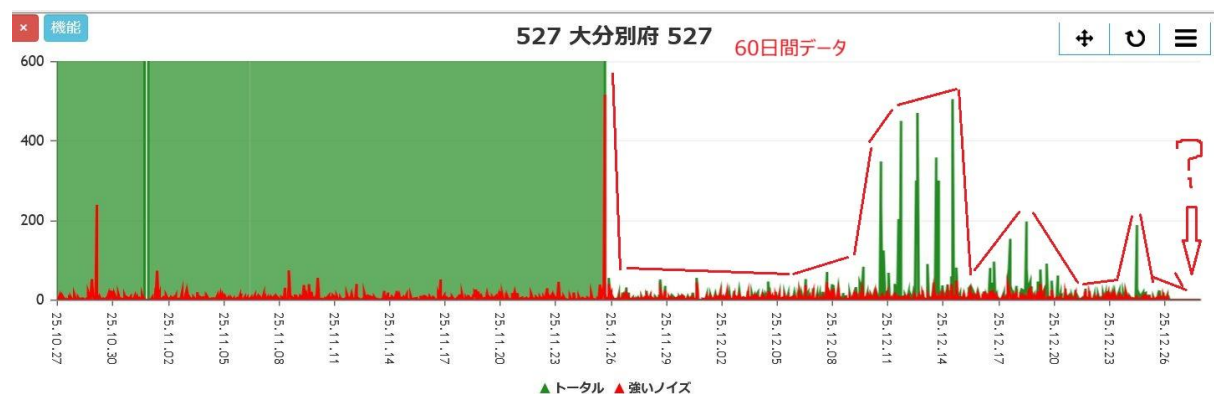


## 【大分県府】の推移

### 大分県府 360 日（1 年）間 日毎データ



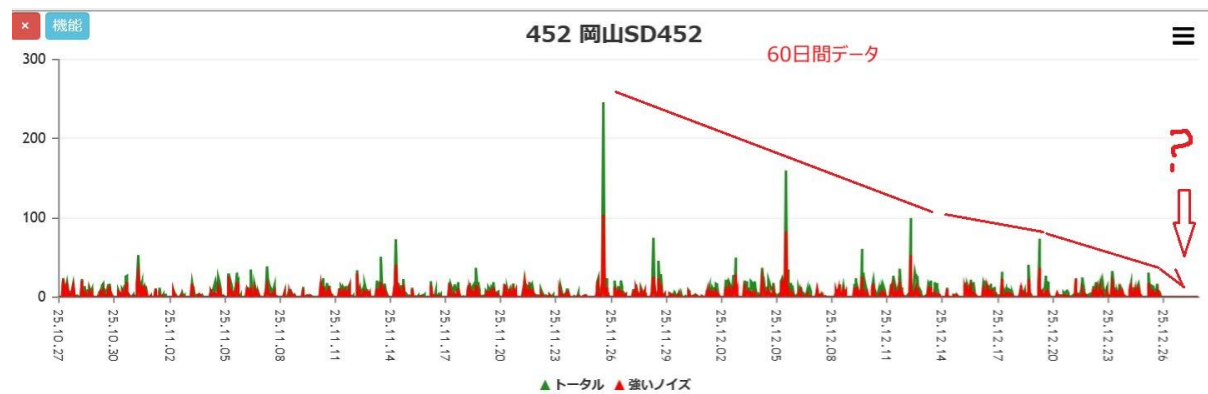
### 大分県府 60 日間データ



## 高知黒潮町 30 日間データ



## 岡山 60 日間データ



## 位置関係

