

251222 高知五台山と大分別府の収束について



先週 12/17 配信の、逆ラジオ通信 No.95 W-251217 のトピックスには【大分別府】、【高知五台山】の減衰、収束について、次の様に載せています（抜粋）

>>

【大分別府】の長期大型データは 10/10 頃に Max 約 40 万になり、11/25 に約 18 万から急に減衰して、100 以下の小さいデータが続き、12/10 頃から約 300~500 の緑の一本立ちが 5 本出て発震が近い可能性があります。また四国では【高知五台山】のデータが 12/1 頃から減衰してさらに高知【黒潮町】に 12/15 に約 74000 と約 33000 の繋がった様な真っ赤な一本立ちが出ています。これらのデータが同期している場合、四国と九州の中間、日向灘等での大地震の可能性があり、警戒が必要です。

>>

その後、本日 12/22 まで【高知五台山】と【大分別府】の長期大型データは反転、上昇せずに減衰が続き、発震が近いと思われます。また今日は月齢 2 で新月トリガーにかかるので次の様に予想します。

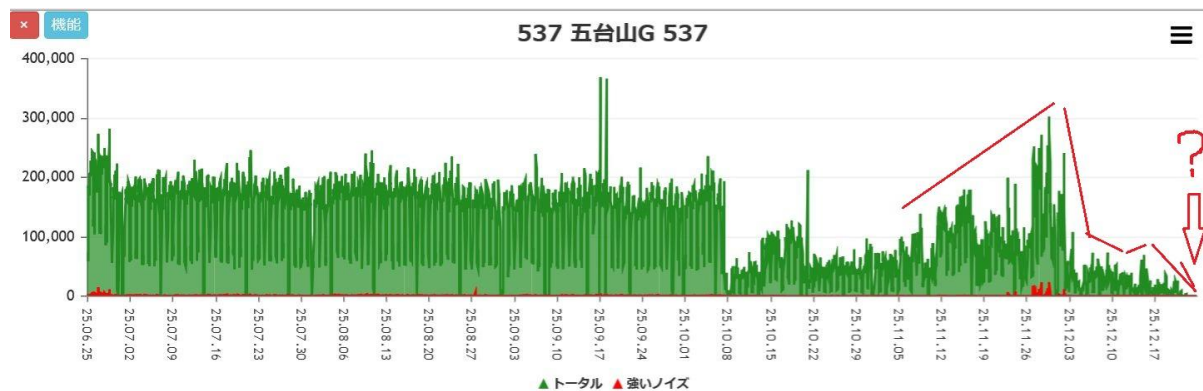
震源：日向灘、豊後水道、又は内陸の場合、大分、熊本周辺

地震の規模：M6 クラス以上

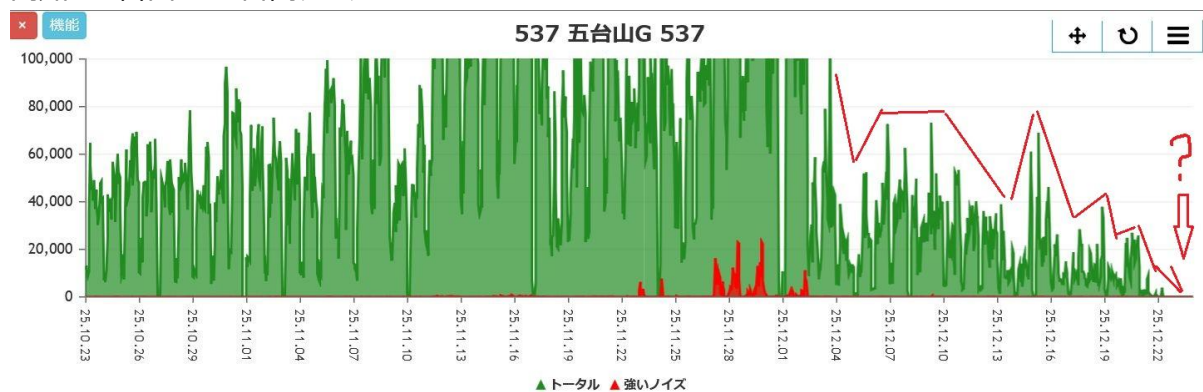
発震予想日：本日 12/22 から 1 週間程度

周辺にお住まいの方がたは十分ご注意ください。

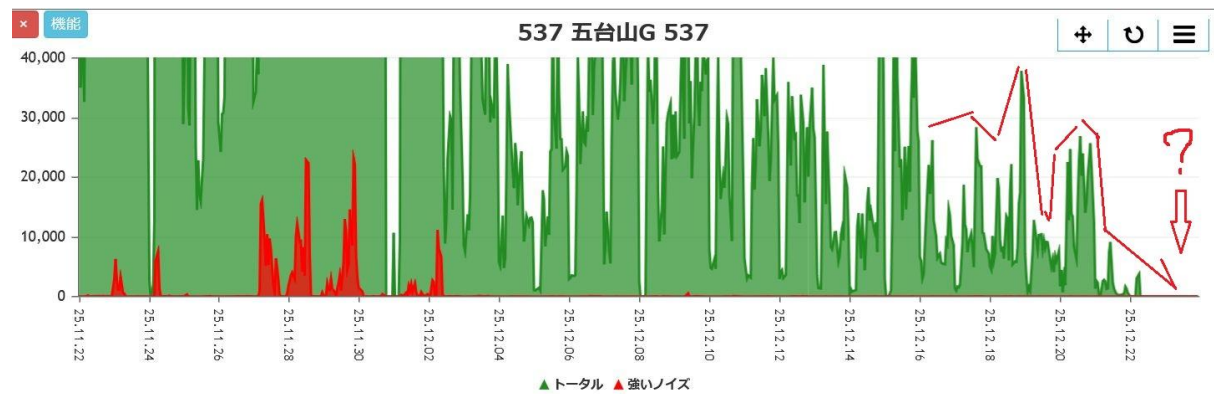
高知 五台山 180 日間データ



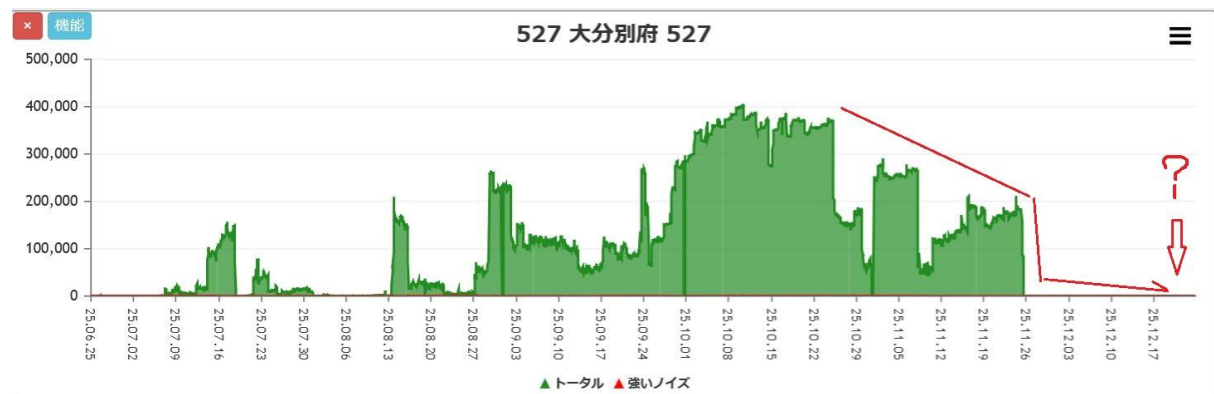
高知 五台山 60 日間データ



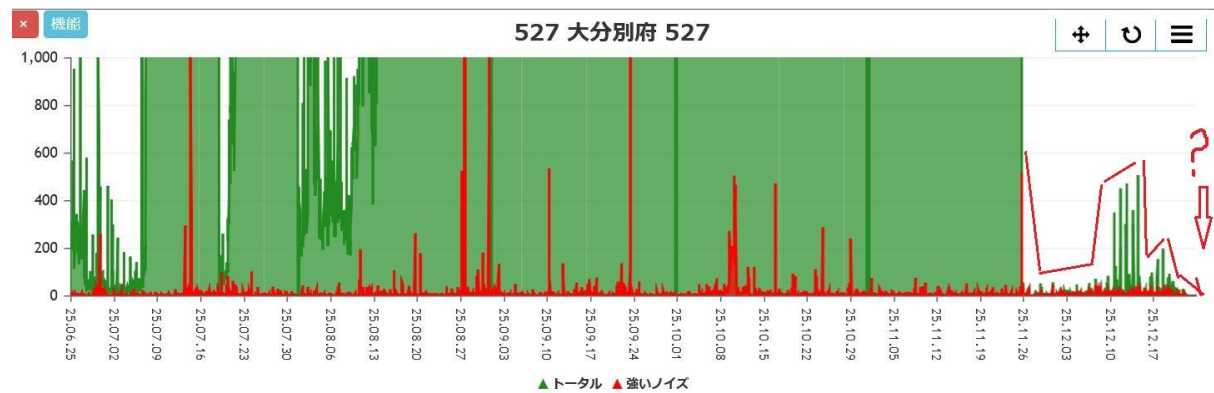
高知 五台山 30 日間データ



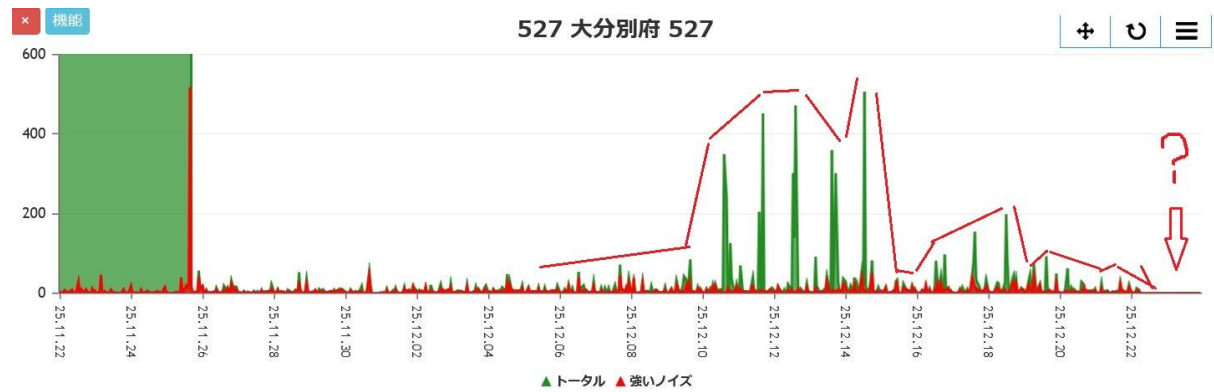
大分県 180 日間データ



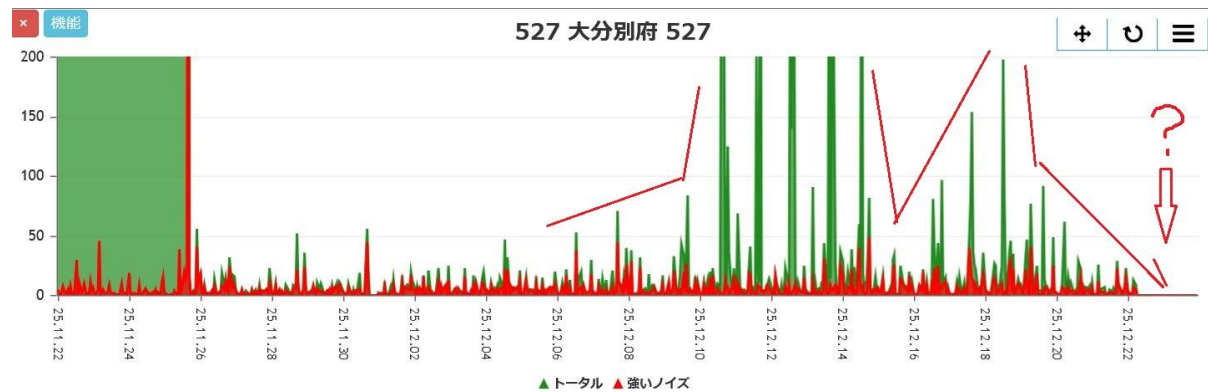
大分県 180 日間データ (拡大)



大分県 30 日間データ (拡大 01)



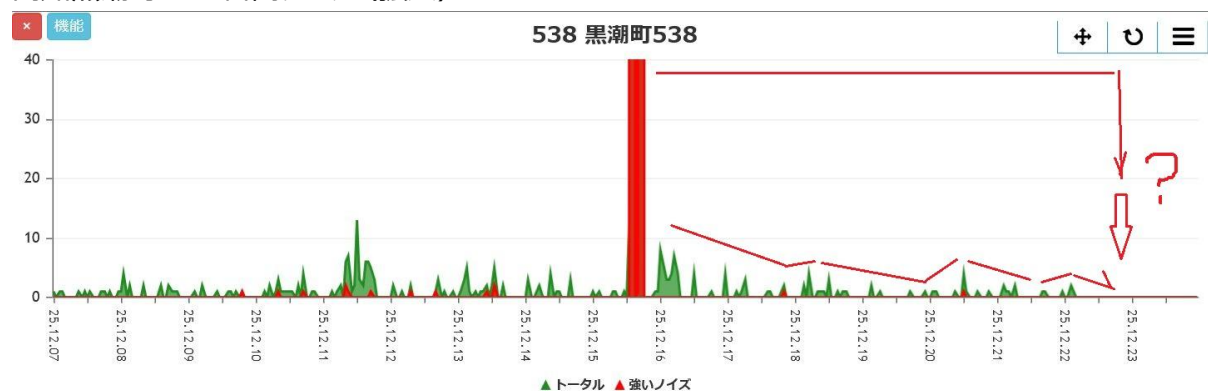
大分県 30 日間データ (拡大 02)



高知黒潮町 15 日間データ



高知黒潮町 15 日間データ (拡大)



岡山 60 日間データ



位置関係

