

251217【高知五台山】の減衰と【大分県府】の収束について

2025 年 12 月 17 日配信の、逆ラジオ通信 No.95 W-251217 に【大分県府】、【高知五台山】の減衰、収束等に関して、次の様に載せています（抜粋）。

>>

【大分県府】の長期大型データが 10/10 頃に Max 約 40 万になり、11/25 に約 18 万から約 85000 まで急に減衰し、さらに 100 以下の小さいデータが続いた後、12/10 頃から約 300～500 の緑の一本立ちが 5 本出ています。こうしたデータの出方が 2024、1/1 の能登地震の前兆データに似ており、発震が近い可能性があります。また四国では【高知五台山】のデータが 12/1 頃から減衰してきていて、さらに【高知黒潮町】に 12/15 に約 74000 と約 33000 の繋がった様な、真っ赤な一本立ちが出ています。これらのデータが【大分県府】の減衰—収束と同期している場合、四国と九州の中間、日向灘等での大地震の可能性があり、警戒が必要です。

>>

上記の様に、【大分県府】の長期大型データの収束、【高知五台山】の同じく長期大型データの減衰状況から見て、とりあえず、次の予想とします。

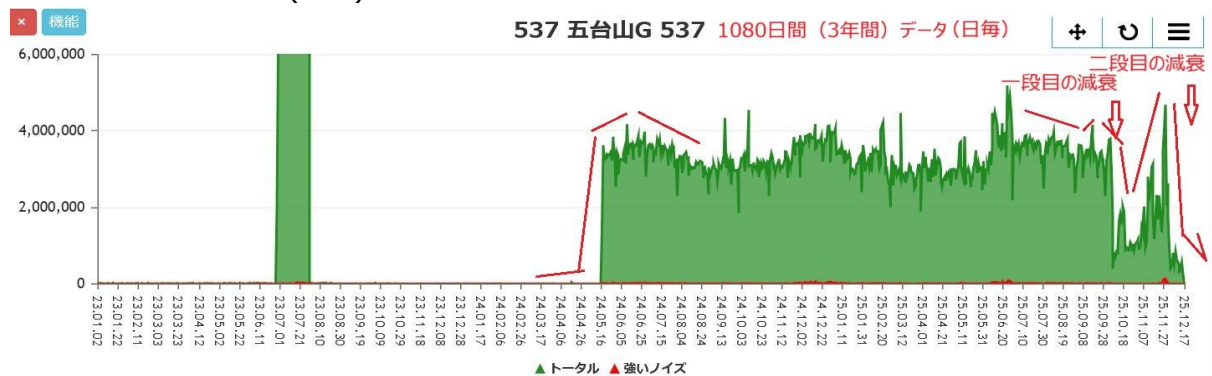
地震の規模：M6 超クラス

震源：九州と四国の中間部、豊後水道、日向灘等

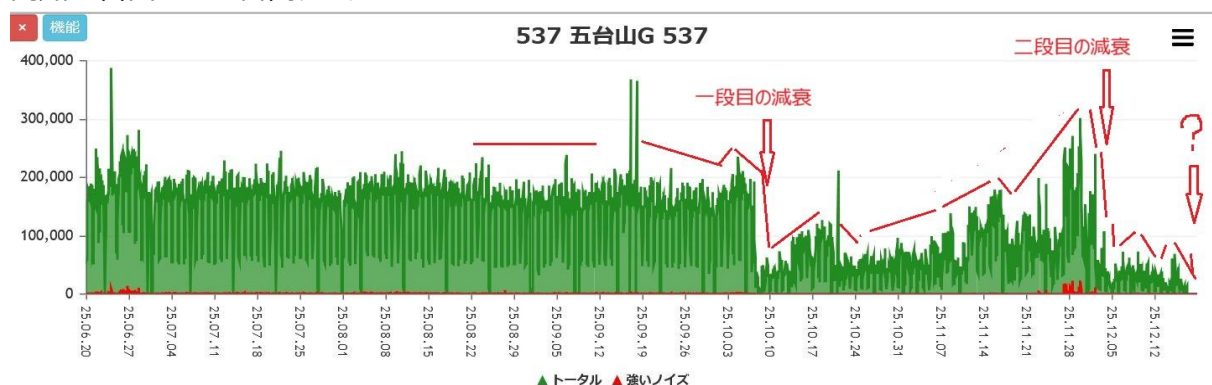
発震予想日：本日 12/17 から 1 週間程度

周辺にお住まいの方がたは注意してください。以下に関連のデータを載せます。

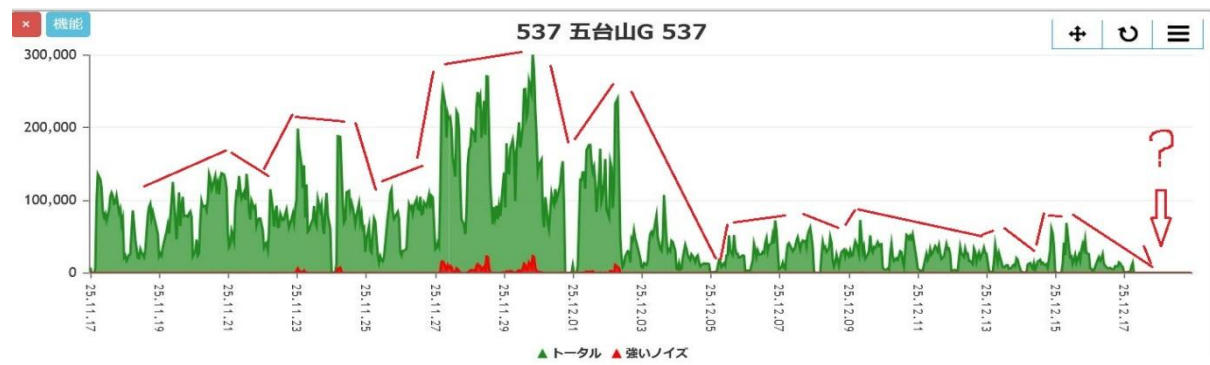
高知五台山 1080 日(3 年)間、日毎データ



高知五台山 180 日間データ



高知五台山 30 日間データ



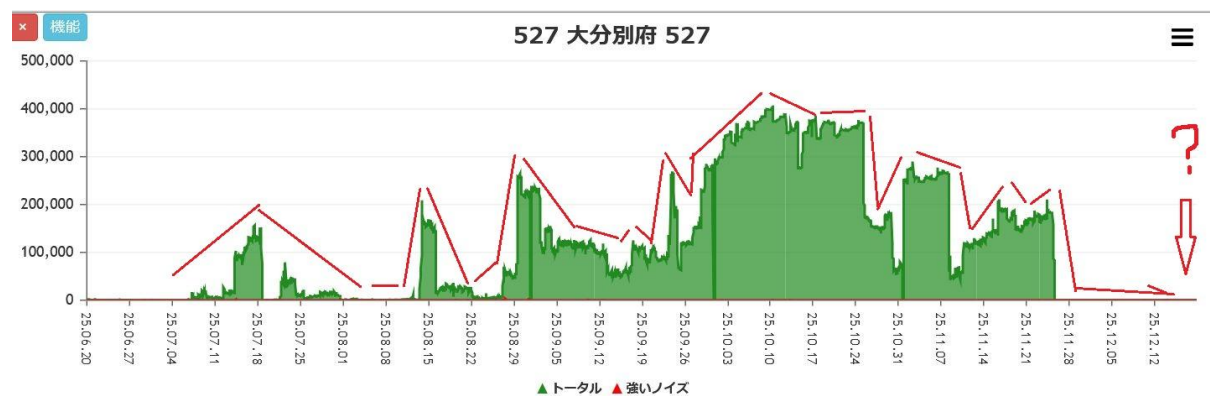
高知五台山 15 日間データ



大分県 1080 日(3 年)間、日毎データ



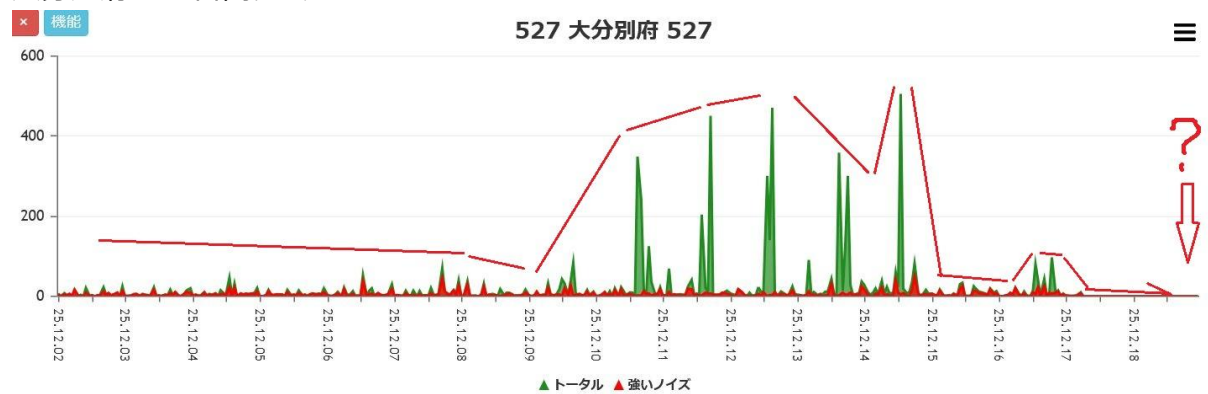
大分県 180 日間データ



大分県 30 日間データ



大分県 15 日間データ



高知黒潮町 15 日間データ



岡山 60 日間データ



位置関係

