

240926 釧路沖 M5.7 最大震度 4 の地震と苫小牧の減衰について



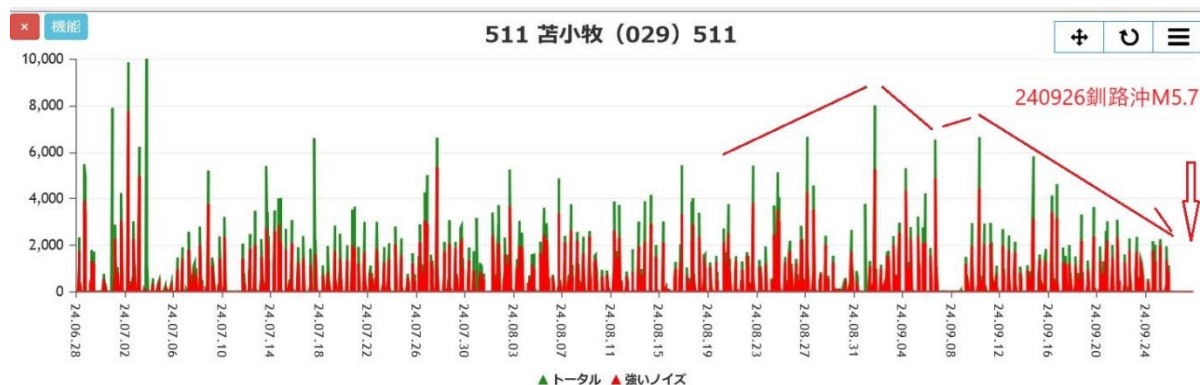
9月26日16時01分に発生した釧路沖 M5.7 最大震度 4 の地震について、北海道から東北のデータを見ると、震源に一番近い釧路観測点のデータには前兆が捉えられておらず、少し離れた苫小牧 511 が唯一きれいな減衰を見せています。しかしそのほかのデータには顕著な前兆データはなく、広い北海道～東北の観測点の不足を痛感します。以下参考まで。

地震発生： 240926 釧路沖 M5.7 最大震度 4



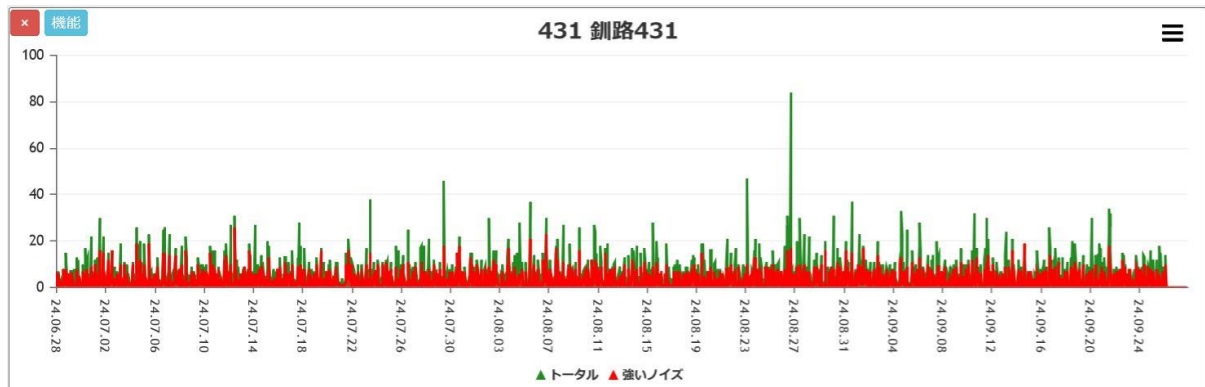
発生時刻	2024年9月26日 16時01分ごろ
震源地	釧路沖
最大震度	4
マグニチュード	5.7
深さ	60km

苫小牧 511 90 日間データ > 唯一きれいな減衰になっている

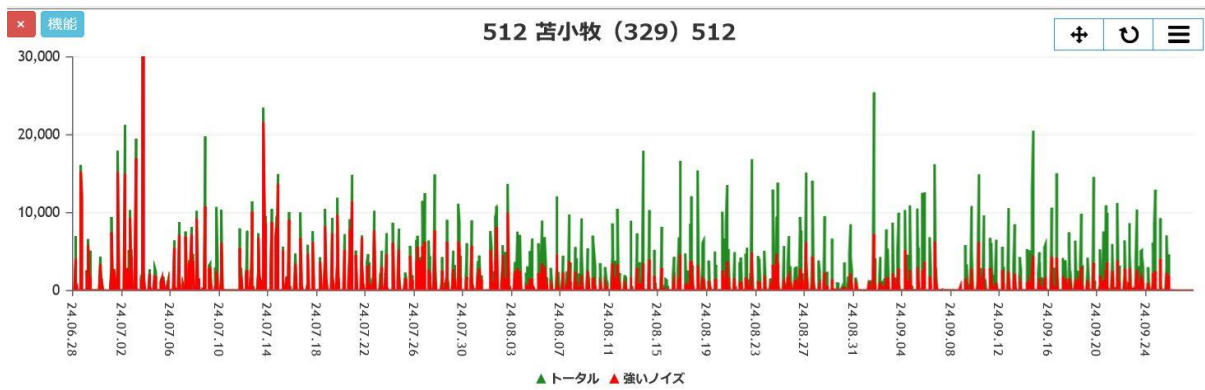


以下ははっきりした前兆データは出ていない。

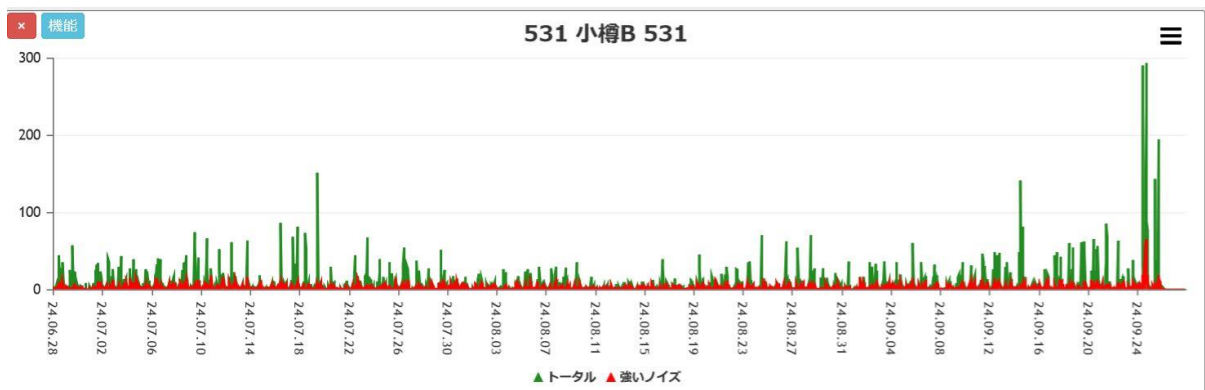
釧路 90日間データ



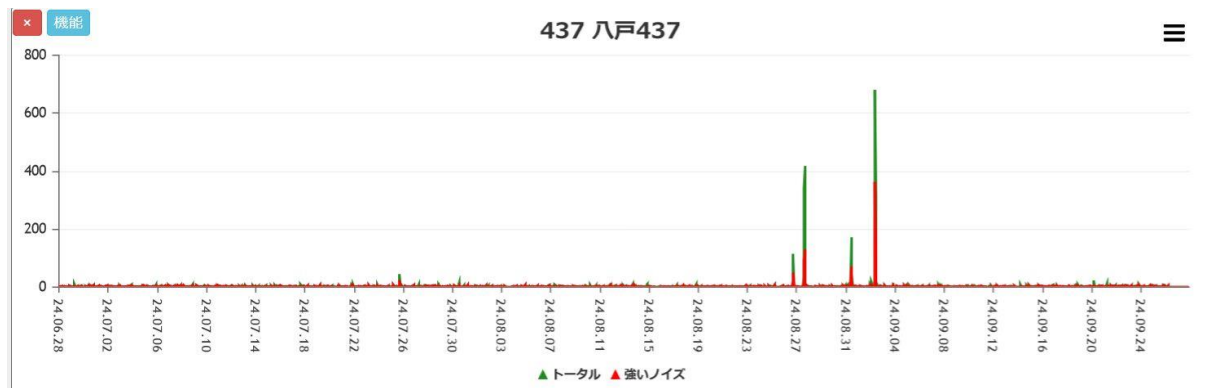
苫小牧 512 90日間データ



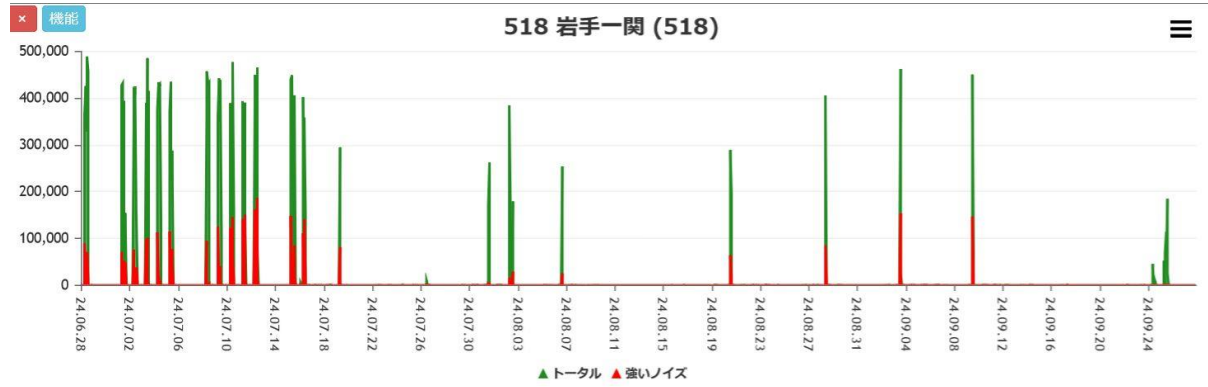
小樽 531 90日間データ



青森 八戸 90日間データ



岩手 一関 90 日間データ

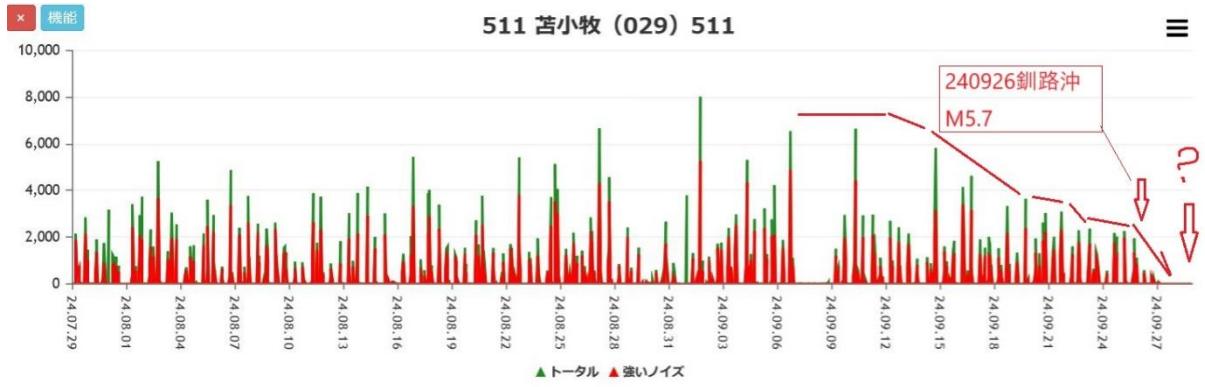


位置関係



240927 その後苦小牧 511, 512 は昨日 9/26 より、さらに減衰、収束しています。
昨日 9/26 の釧路沖 M5.7 のほかに、さらに別の地震が来るかどうか？ 注視します。

苦小牧 511 60 日間データ



苦小牧 512 60 日間データ

