

一昨日 7月3日配信の逆ラジオ通信 No.26 W-250703 に、【大分県】の急な減衰について次のように載せています。

<【大分県】の急な減衰について>

【大分県】には、4月5日ごろに約35万の幅のある1本立ち状のデータが出て、すぐに減衰して、4月17日に豊後水道でM6.4の大地震が発生しました。その地震の後、データは上昇し、増減をしながら5月11日ごろから減衰してきて、ここへきて、いっきに減衰してきています。データ総量から見て前回よりも1回り大きな地震発生の可能性が高いと思われ、次のように予想します。

地震の規模 M6.5以上

震源域 豊後水道を中心に、伊予灘、日向灘など

発生予想日 7月3日より4日間程度

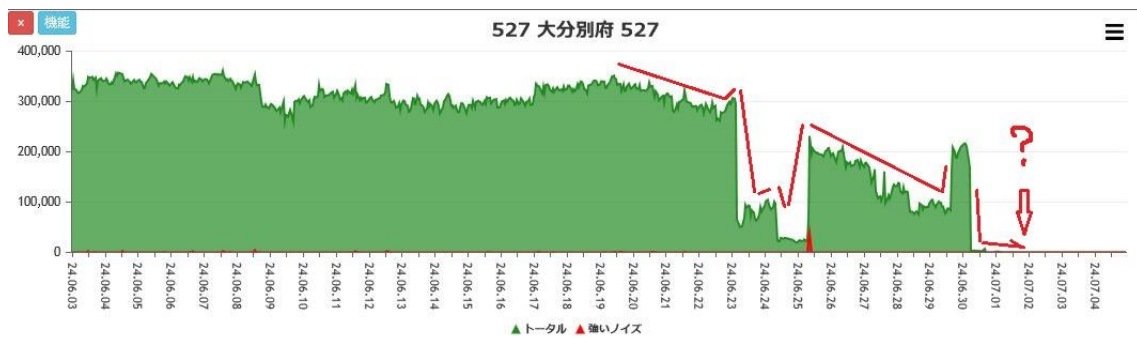
>この発生予想日を7月5日より4日間程度として継続します。

大分、宮崎、山口、広島、愛媛、高知など周辺にお住まいの方がたには十分な注意をお願いします。以下に関連のデータを載せます。

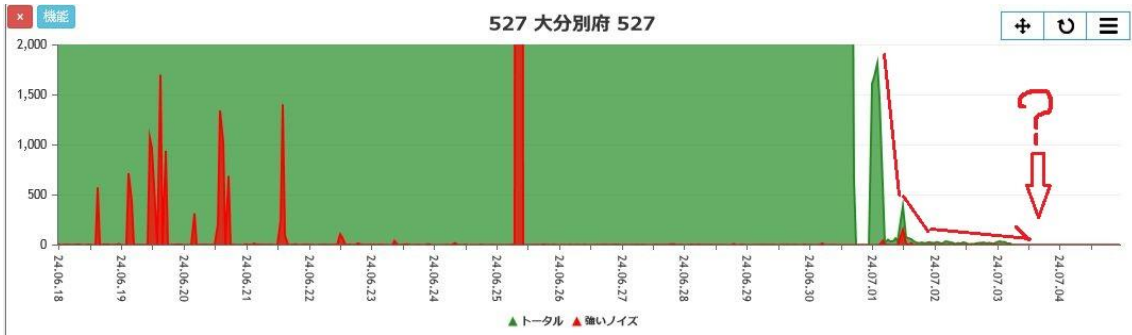
【大分県】90日間データ



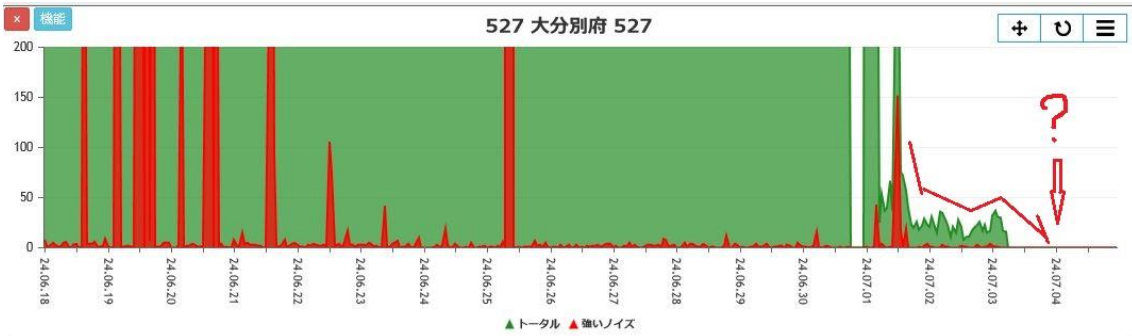
【大分県】30日間データ



【大分県】 15 日間データ



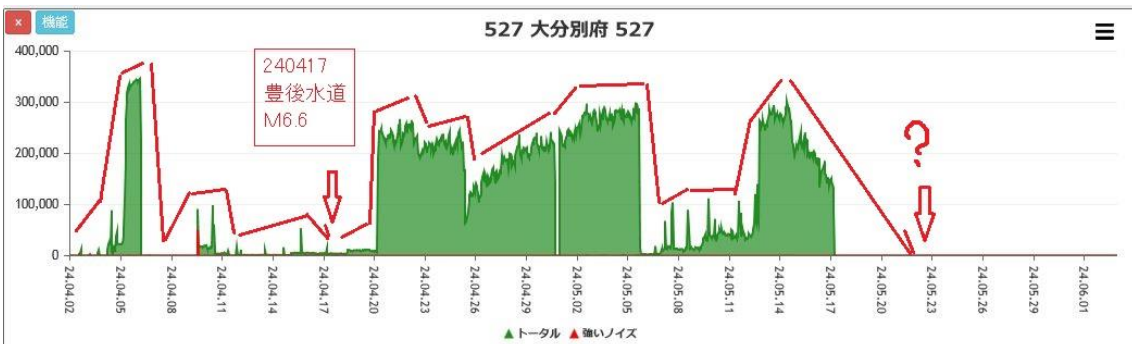
【大分県】 15 日間データ



前回 4 月 17 日 豊後水道M6.4 大地震のデータ



【大分県】 90 日間データ



地震発生：2024年4月17日豊後水道 M6.4 (6.6) 最大震度 6弱



| | |
|---------|---------------------|
| 発生時刻 | 2024年4月17日 23時14分ごろ |
| 震源地 | 豊後水道 |
| 最大震度 | 6弱 |
| マグニチュード | 6.4 |
| 深さ | 50km |

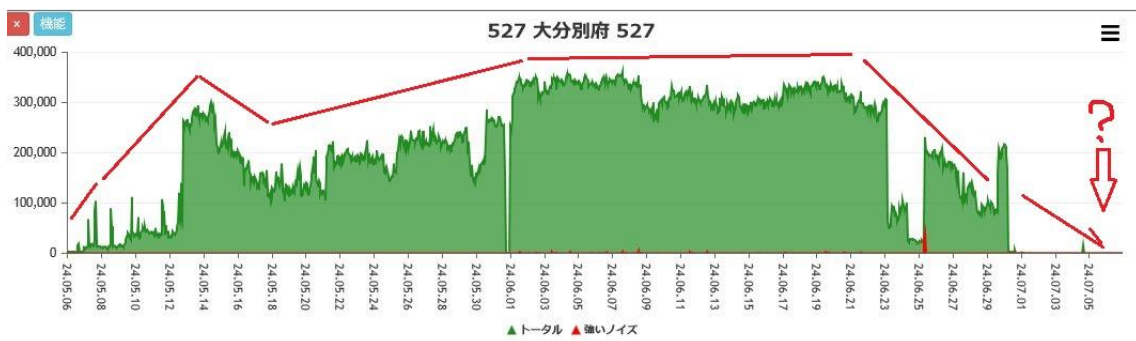
~~~~~

7月5日の状況について

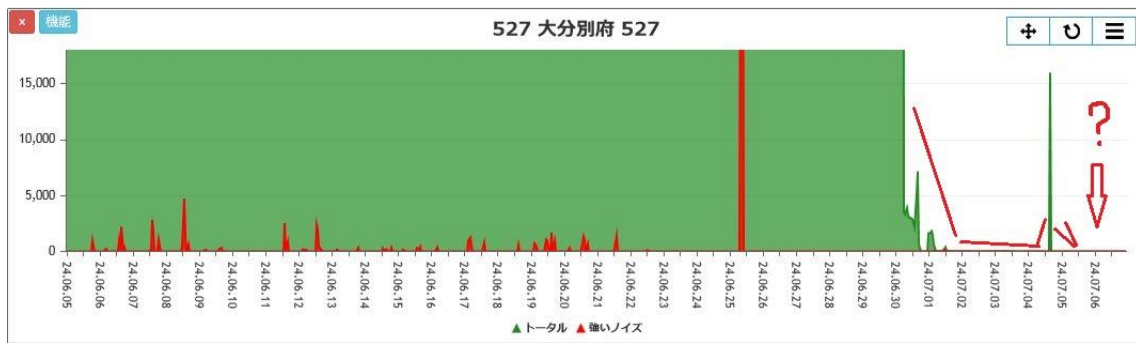
90日間データ



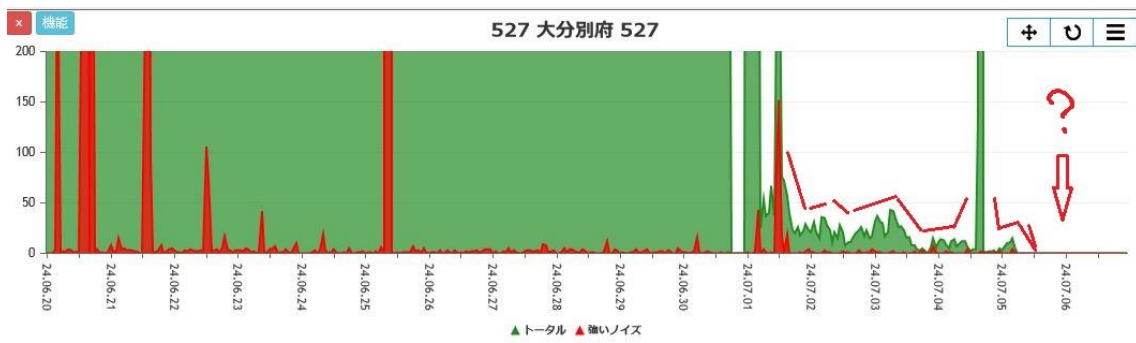
60日間データ



### 30日間（拡大）データ



### 15日間（拡大）データ



>大地震の発生の直前の状態と考えられる。