

6/19 に配信した、逆ラジオ通信 No.24 W-250619 に、【伊勢B 261】の収束から、三重県周辺の大地震に注意、として次のように載せました。

逆ラジオ通信 No.24 W-250619 <トピックス>

<【伊勢B 261】の収束と三重県周辺の大地震に注意>

【伊勢B 261】は昨年 7 月ごろから上昇して 300 万前後の大きなデータで増減を繰り返し、約 1 年間続いた大きな山が減衰、収束傾向になっています。5/2 ごろから、なんどか山を作って増減を繰り返しており、4 つ目の山が 6/14 の 215 万をピークにして減衰してきています。このような状況から、前回、前々回に続き、発震予想日を 6 月 19 日から 1 週間程度に変えてもう少し継続します。

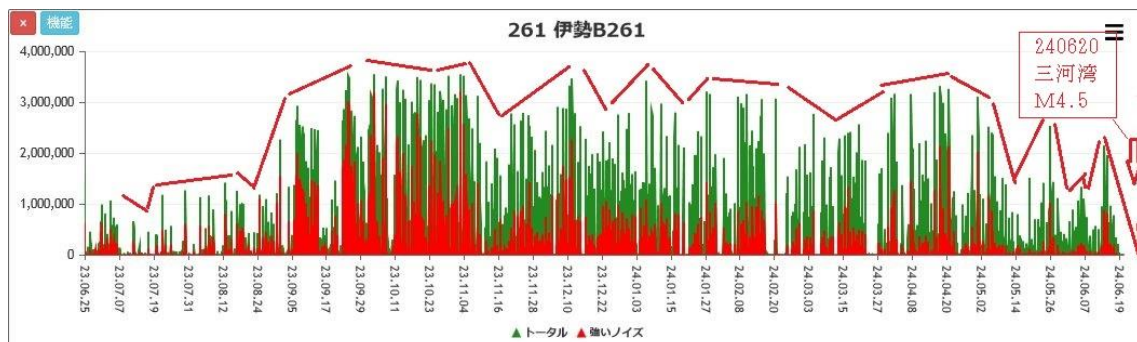
震源：三重県、伊勢の周辺 三重県沖など（但し日本海側も可能性あり）

地震の規模：M6 クラス、

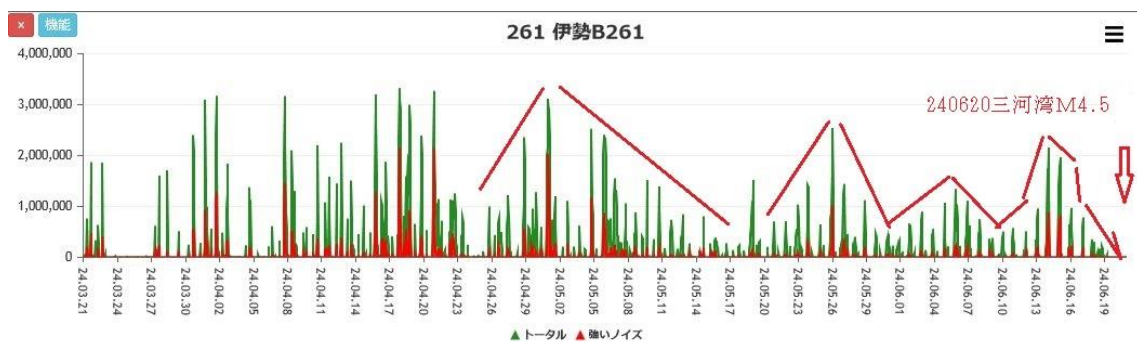
発震予想日：6 月 19 日から 1 週間程度

そして昨日 6/20 の 22 時 23 分に、三河湾を震源にするM4.5 の地震が発生しています。しかし【伊勢B 261】のデータの今の山は約 1 年以上続いており、その収束による地震としてはM4.5 は規模が小さく、いわゆる前震と思われます。ここ数日でほぼ同じ震源域でM6 クラスの大地震が発生する可能性があり十分な注意をお願いします。

伊勢B 261 360 日間データ



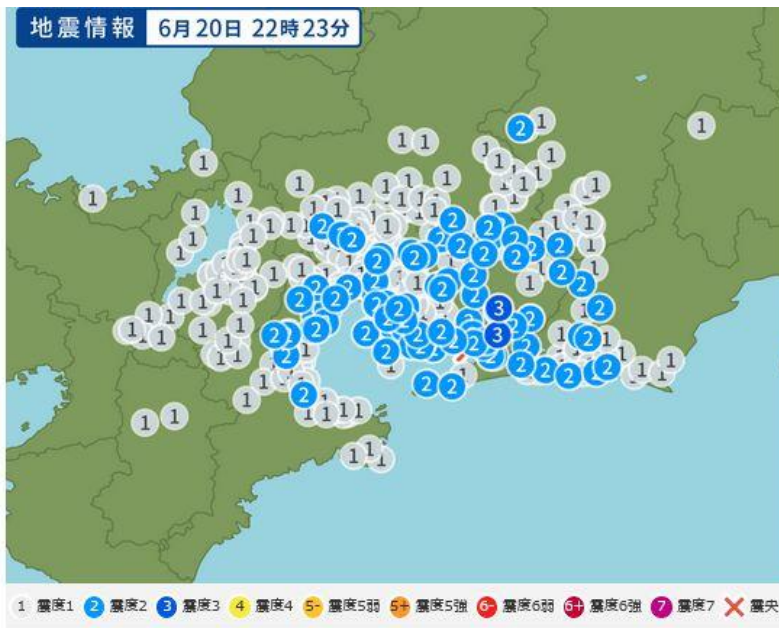
伊勢B 261 90 日間データ



伊勢B261 60日間データ



地震発生：240620 三河湾M4.5 最大震度 3



発生時刻	2024年6月20日 22時23分ごろ
震源地	三河湾
最大震度	3
マグニチュード	4.5
深さ	40km

6/21の伊勢B261 30日間データ：ここ数日ではほぼ同じ震源域でM6クラスの大地震（本震）が発生する可能性があります十分な注意をお願いします

