

4月5日に【大分県府】に約34万の緑の幅のある1本立ちデータが出て、その後減衰して「4/17 豊後水道 M6.6」が発生しました。さらにその後、同じ【大分県府】に20万から30万の緑の17日間の塊状データが出て5/5に急に減衰して次の大地震の可能性があります。

これについて、昨日5月8日に配信の、逆ラジオ通信 No.18 W-240508 のトピックスに、次に来る可能性のある豊後水道周辺の地震予想、ということで、次のように載せました。

<【大分県府】に次の大きな壁状データが出現し減衰、要注意>

【大分県府】の、4/5の約34万の緑の幅のある1本立ちで「4/17 豊後水道 M6.6」が発生しており、そのデータに比べて、今回はデータ総量が数倍になっていて、【広島12】【米子】【山口柳井】【印南】などの減衰が同期しているとする「4/17 豊後水道 M6.6」と同クラスか、さらに大きな地震の可能性があると思われ、要注意です。

震源域： 豊後水道か、その周辺

地震の規模：M6クラス超

発震予想日：5月8日から1週間程度

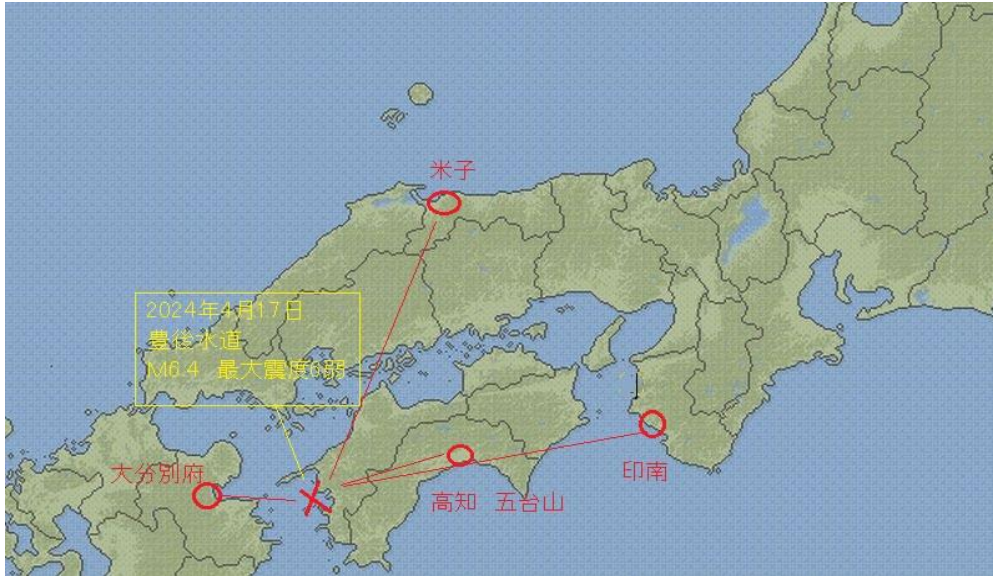
以下に関連のデータを乗せます。参考まで。

4/17 豊後水道 M6.6



発生時刻	2024年4月17日 23時14分ごろ
震源地	豊後水道
最大震度	6弱
マグニチュード	6.4
深さ	50km

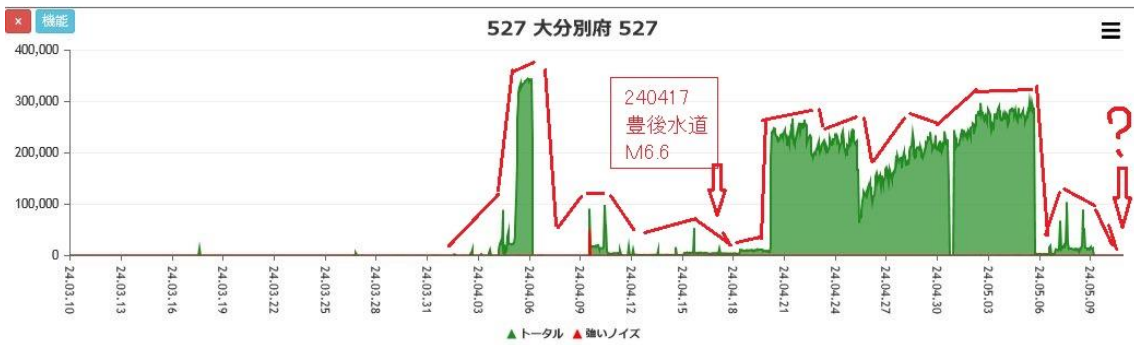
データの位置関係



大分県 4/17 豊後水道 M6.6 までのデータ



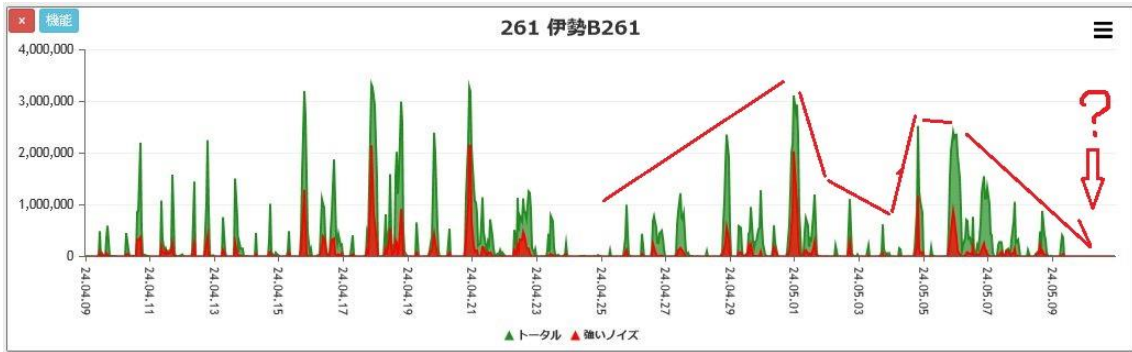
大分県 60日間データ



大分県 30日間データ



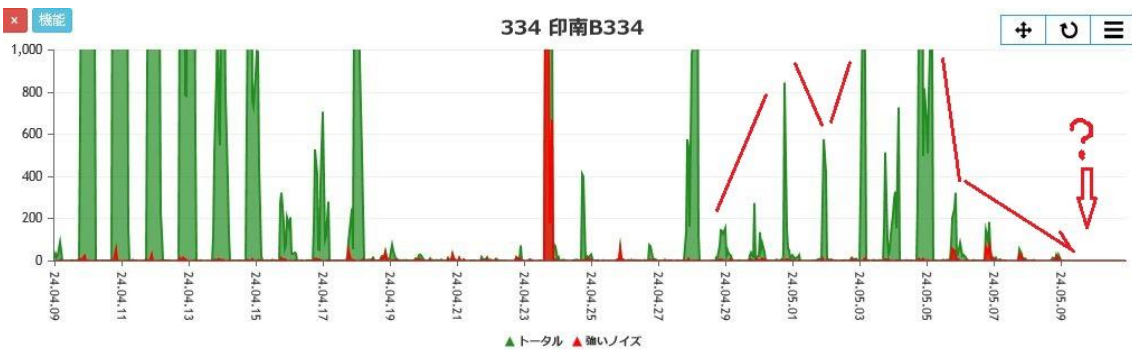
伊勢B261 60日間データ



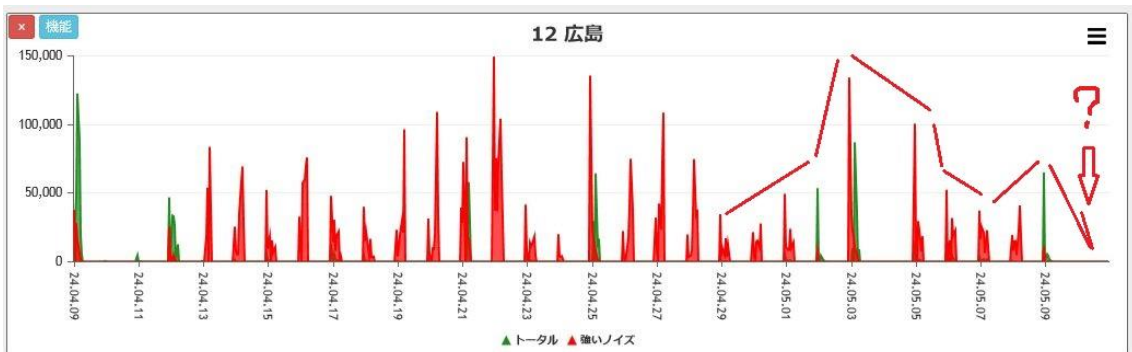
伊勢B262 60日間データ



印南 60日間データ



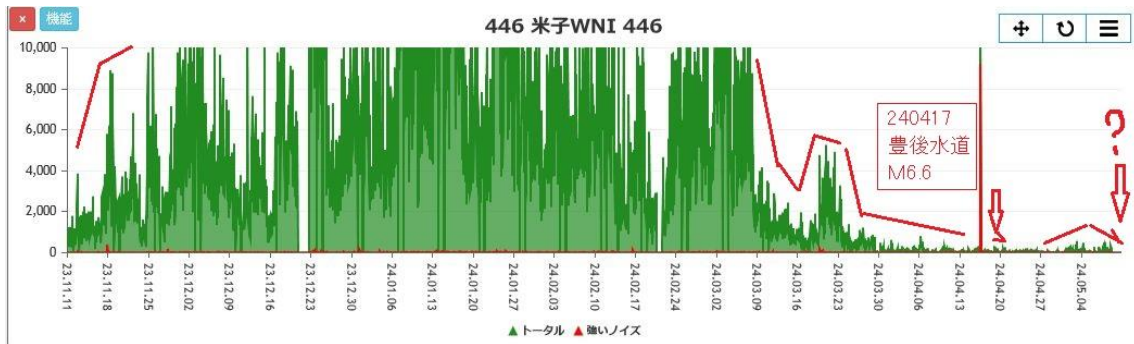
広島 60日間データ



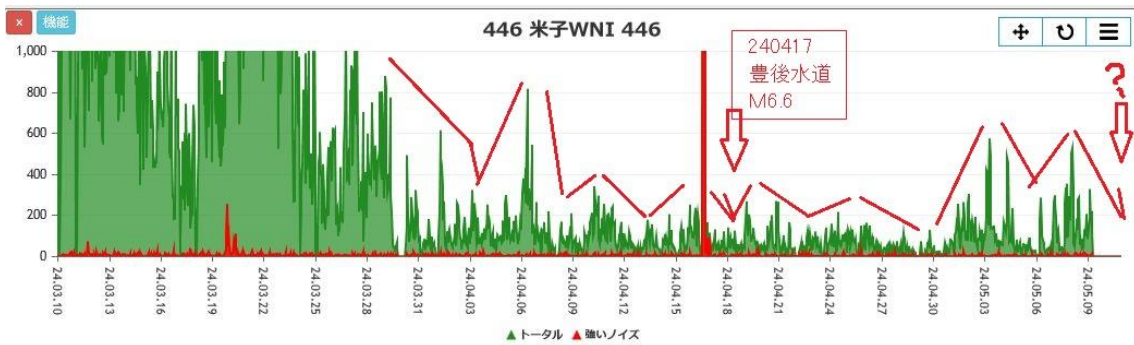
鹿児島 始良 60日間データ



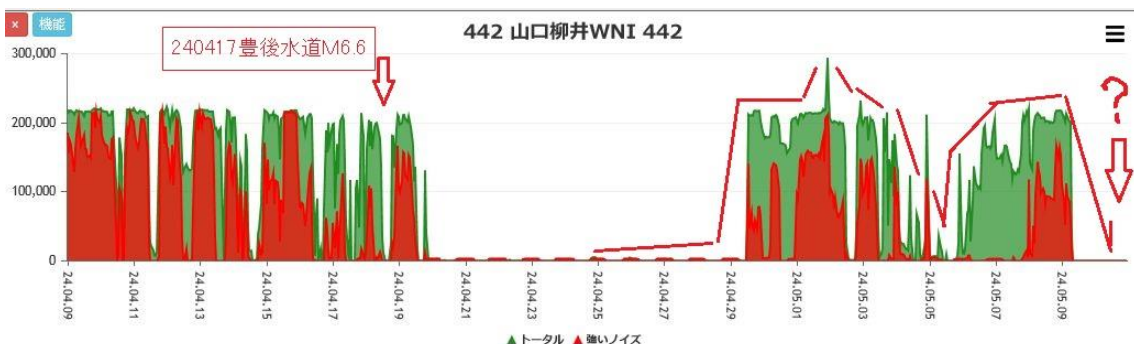
米子 180日間データ



米子 60日間データ



山口 柳井 米子 60日間データ





豊後水道の周辺、大分、宮崎、福岡、愛媛、高知、山口、広島などの各県の方がたは十分、ご注意ください。