

昨日（4月24日）配信の、逆ラジオ通信 No.16 W-240424 のトピックスに次のように関東直下地震の可能性を載せました。

逆ラジオ通信 No.16 W-240424 のトピックスより：＜関東直下地震の可能性について＞
【新橋】に散発的で間が空きながら約 2,000 から 6,000 ほどのデータが続き**【南青山】**には 3/23 から 3/27 の約 223,000 をピークとする幅のある緑の塊状データが出て 3/27 で減衰し、その後散発的で 10～20 万ほどのデータが 4 本出て、4/12 以降は小さいデータが続いています。**【新橋】**と共に、引き続き、関東直下地震の可能性があり、要注意です。暫定的ですが 以下の予想とします。

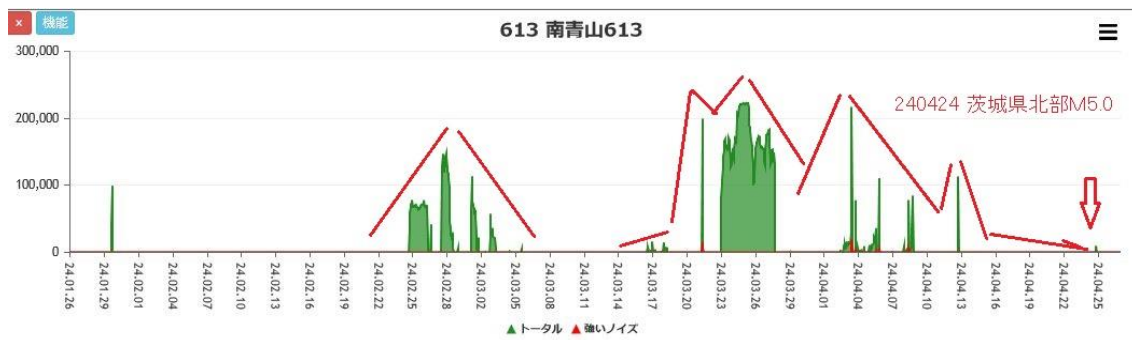
震源：関東地区

地震の規模：M5 クラス程度

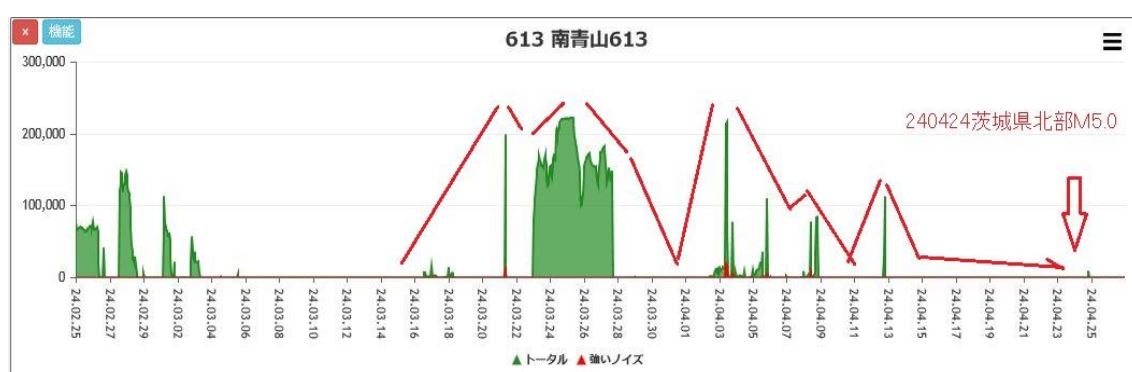
発震予想：4月24日より1週間程度

発震予想を、昨日の4月24日より1週間程度、としたのは、データがリバウンドして発震日が先になることを考えてのことでしたが、配信したその日の夜、20時40分ごろ、東京も少し揺れて、茨城県北部M5.0の地震が発生しました。地震の規模、震源、発生日の3要素は ほぼ予想通りですが、**【南青山】**と**【新橋】**のデータは緑の塊状の少し変則で、わかりにくいデータですが、都心の観測点のデータとして関東直下地震の可能性を考えました。以下に関連データを載せます。参考まで。

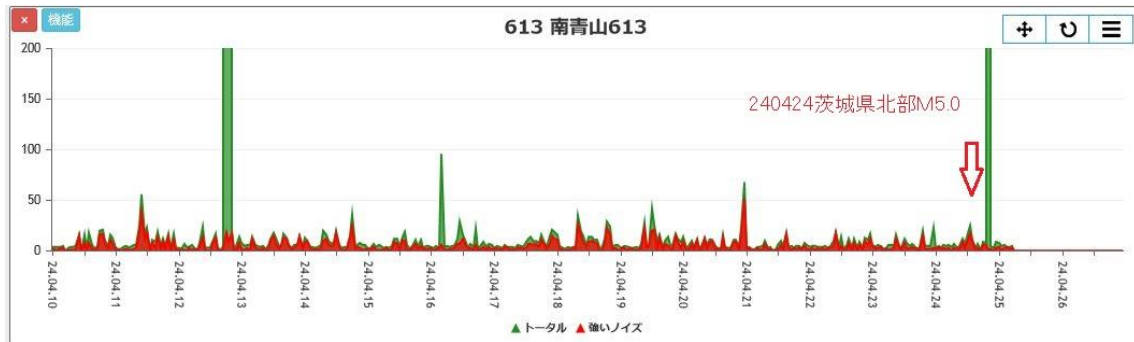
南青山 90日間データ



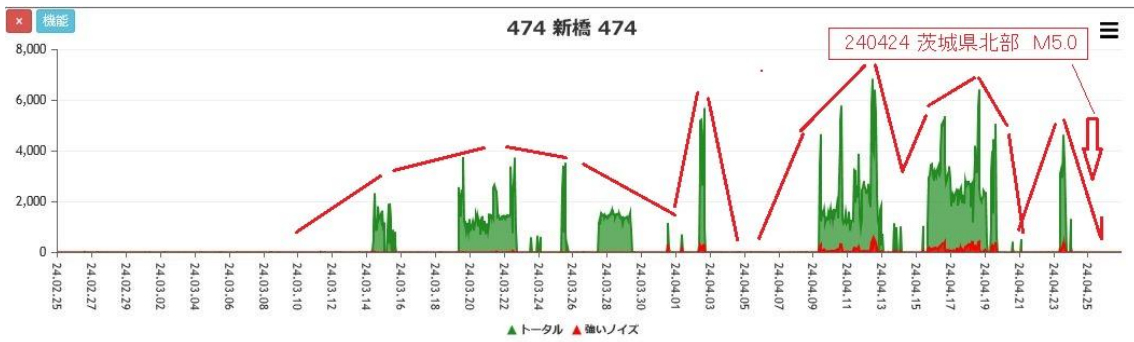
南青山 60日間データ



南青山 15日間データ



新橋 60日間データ



新橋 15日間データ

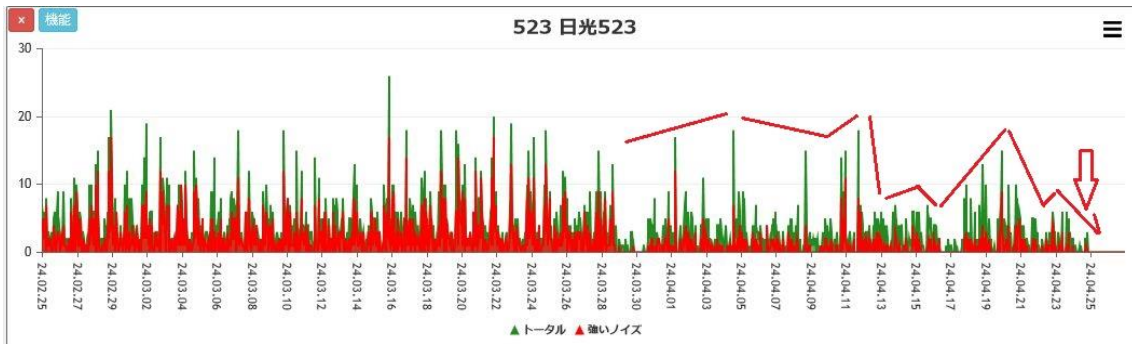


その他関連データ

前橋 60日間データ



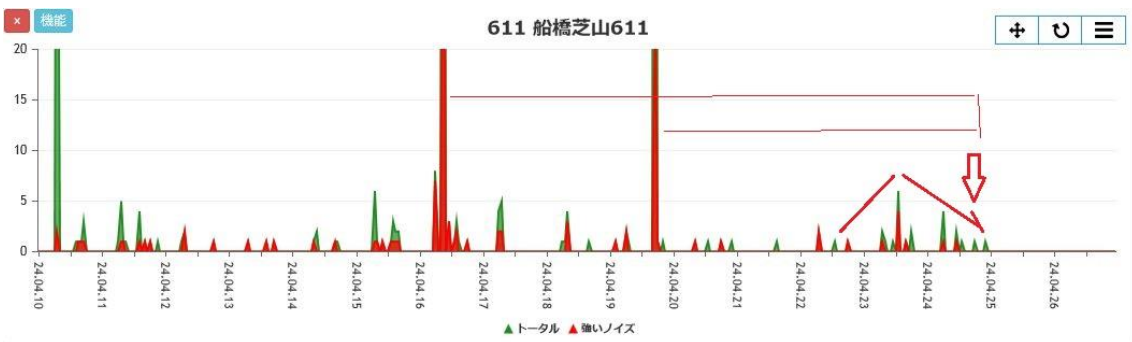
日光 60日間データ



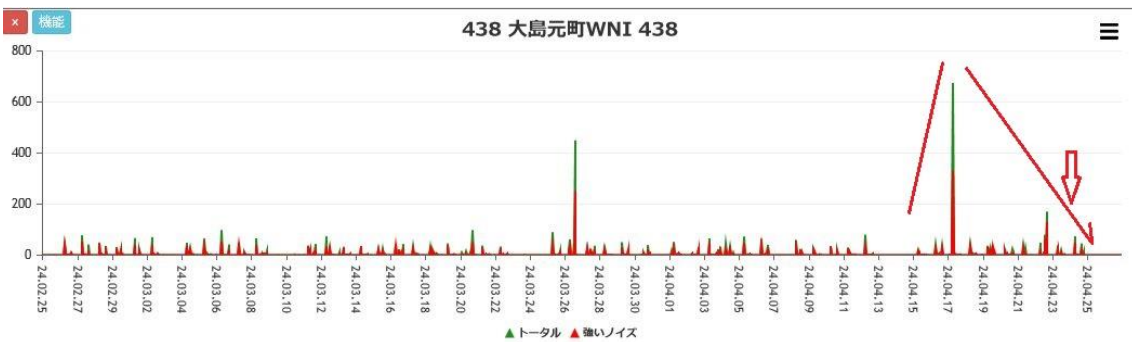
狭山 60日間データ



千葉 芝山 15日間データ



大島 元町 60日間データ



地震発生：2404月24日20時40分ごろ 茨城県北部M5.0



発生時刻	2024年4月24日 20時40分ごろ
震源地	茨城県北部
最大震度	4
マグニチュード	5.0
深さ	60km

速報：



TBS NEWS DIG Powered by JNN

24日午後8時40分ごろ、茨城県、栃木県、千葉県で最大震度4を観測するやや強い地震がありました。

[【詳細】各地の震度一覧・最新LIVE](#)

気象庁によりますと、震源地は茨城県北部で、震源の深さはおよそ60km、地震の規模を示すマグニチュードは5.0と推定されます。

その後 240425 茨城県北部 M4.0



発生時刻	2024年4月25日 13時46分ごろ
震源地	茨城県北部
最大震度	3
マグニチュード	4.0
深さ	60km