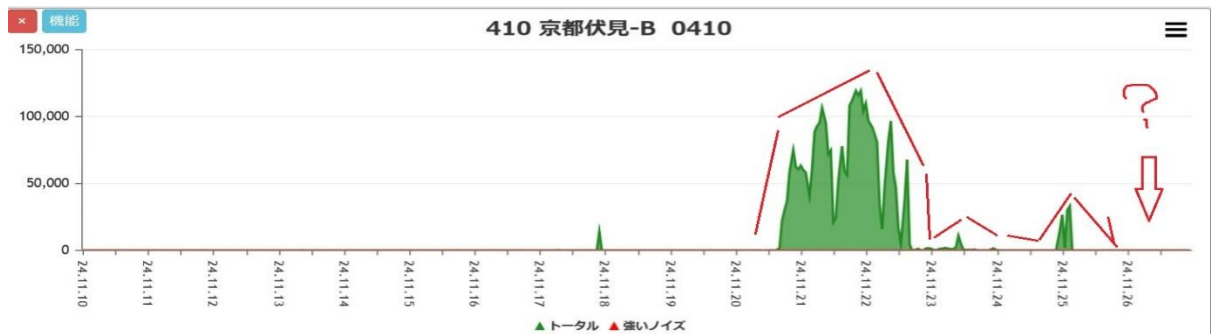


## 241126 石川県西方沖 M6.6と京都伏見のデータ

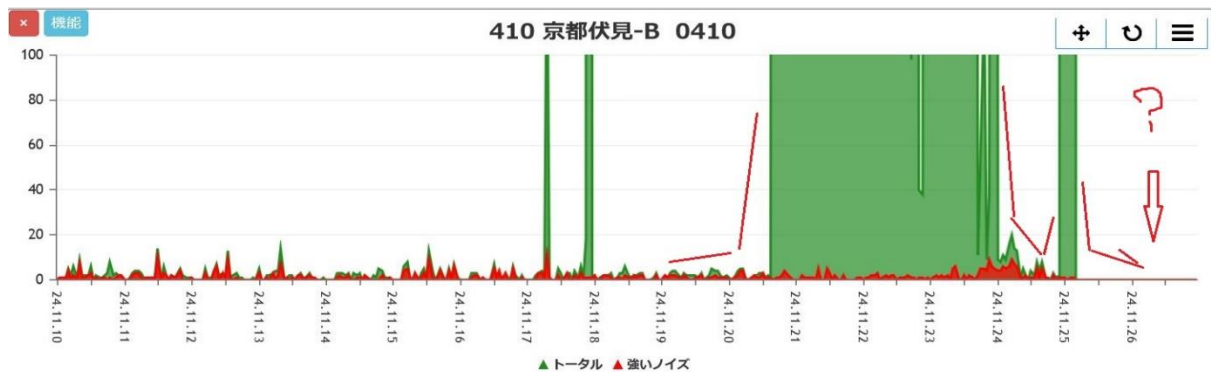


【京都伏見】に 11/20 頃から 3 日間ほど Max12 万の塊状のデータが出て、減衰してきたため 京都又は近畿に中規模（M4 前後）の直下型地震の可能性があると、していたところ、 11/26 大阪府北部 M2.5 最大震度 3 が発生し、一応対応地震と考えましたが どうもデータの大きさ からみて、M2.5 では小さいようにも思われました。そして、同じ 11/26 22 時 47 分頃に 石川県 西方沖 M6.4 最大震度 5 弱 が発生しました。京都と石川は距離的にもある程度、近いともいえるの で、この【京都伏見】の Max12 万の塊状のデータは 11/26 の石川県西方沖 M6.4 の予兆であった、と も考えられます。11/26 石川県西方沖 M6.4 の地震の予兆は 【浜北 017】の長期大型データや 【伊勢 261】【伊勢 B262】の減衰も、前兆データと思われるが 【京都伏見】にも 地震発生直前に 前兆のデータも出ていた、と思われます。以下に関連データを載せます。

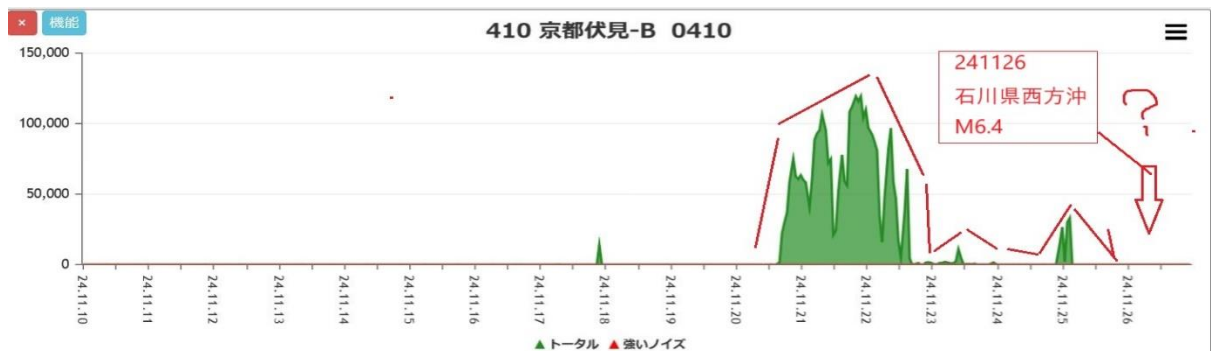
### 京都伏見 15 日間データ（予想段階）



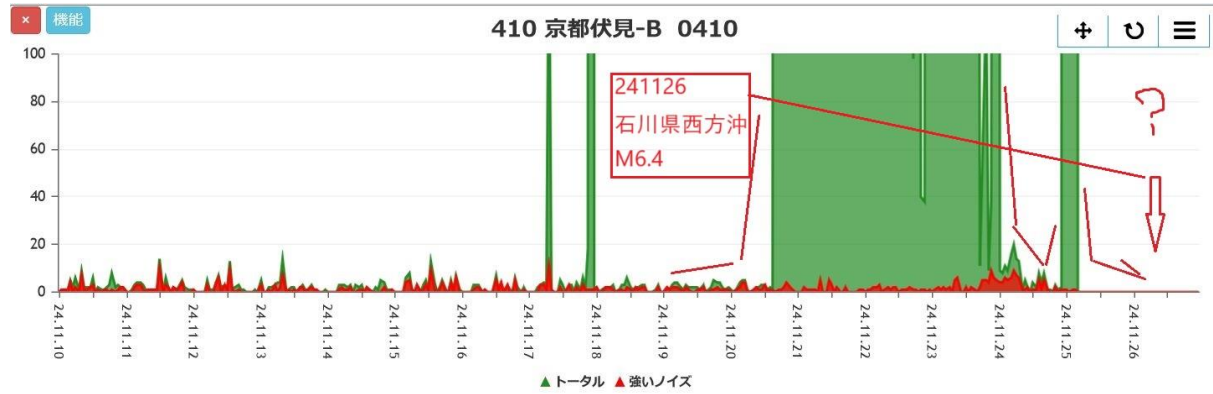
### 京都伏見 15 日間データ（拡大）（予想段階）



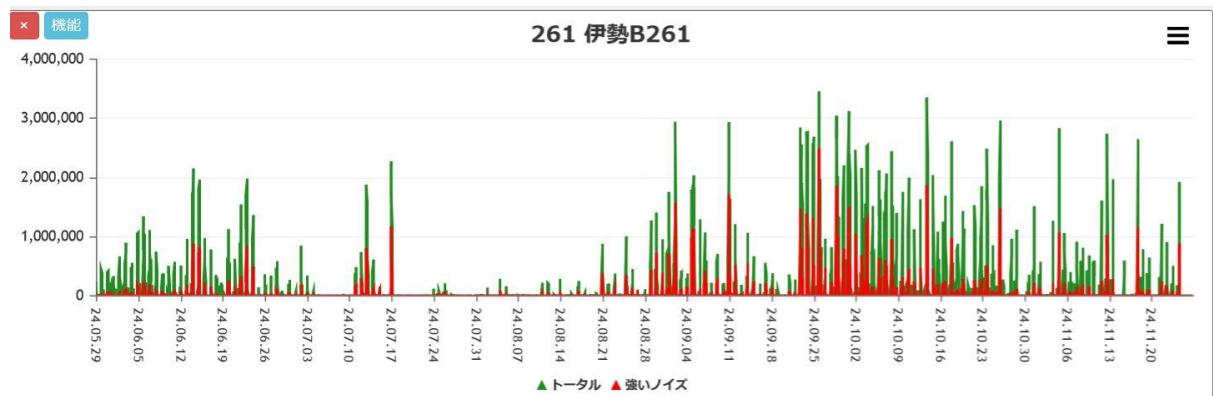
### 京都伏見 15 日間データ 地震発生時



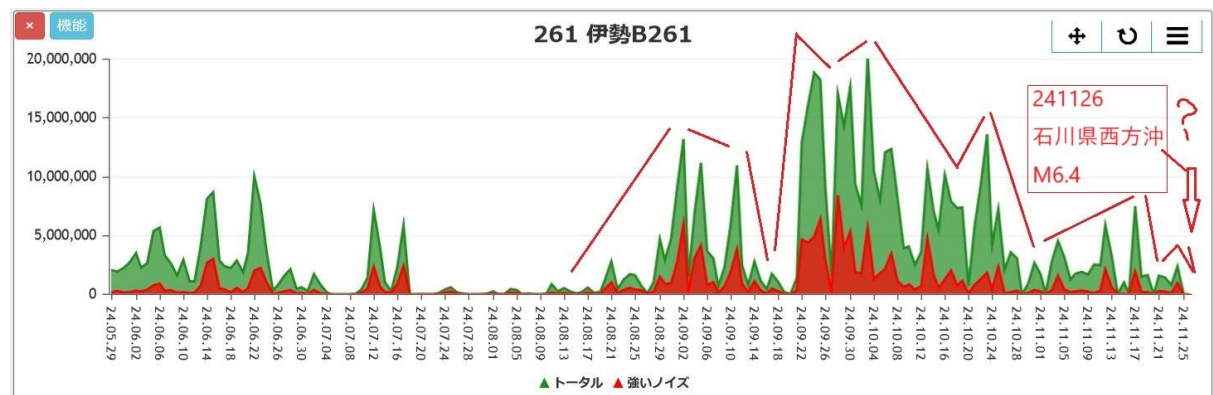
京都伏見 15日間データ (拡大) 地震発生時



その他 伊勢 B261 180日間データ



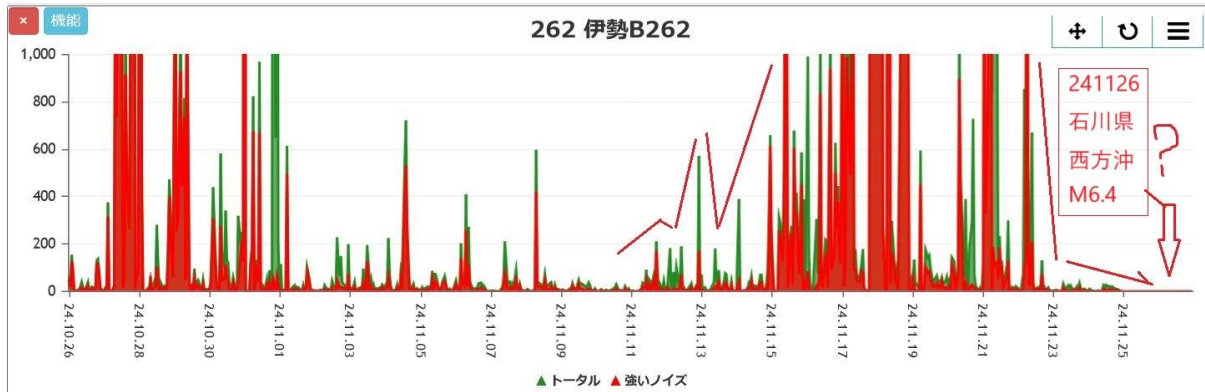
伊勢 B261 180日間 (日毎) データ



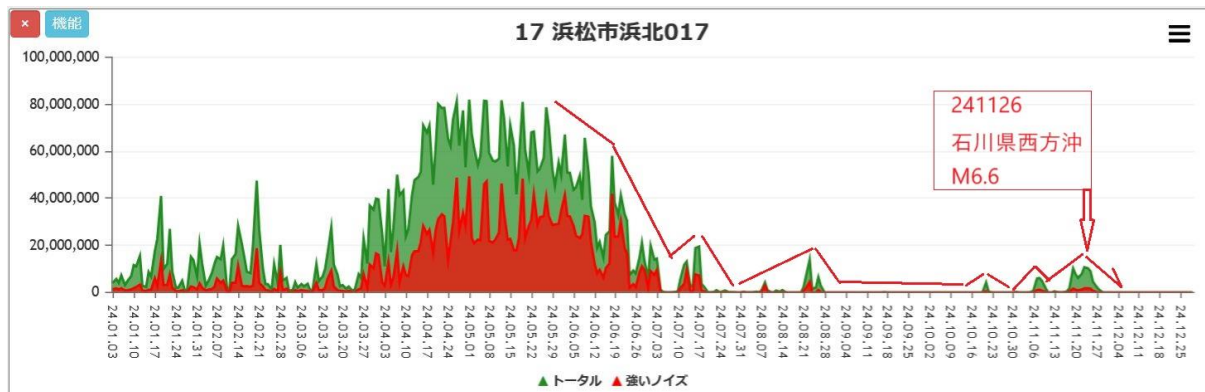
伊勢 B262 30日間データ



伊勢 B261 30日間データ (拡大)



浜北 017 360日間 (日毎) データ



地震発生 : 11/26 22時47分頃 石川県西方沖 M6.4 最大震度 5弱



発生時刻	2024年11月26日 22時47分ごろ
震源地	石川県西方沖
最大震度	5弱
マグニチュード	6.4
深さ	10km

余談>

京都伏見に塊状のデータが出て収束したので、ゆれくるんの担当から 11/23 に 京都に住む親戚に “京都近辺に ここ数日位で 中規模（M4 前後）の地震があるかも”という内容のメールを送り、3 日後の 11/26 に地震が発生しています。以下はその時のメールの抜粋です。参考まで。

メールの表題 : 京都で地震の可能性について

メール送付日時 : 11/23 10 : 29

メールの内容 :

京都伏見に少し大き目の山のデータが出ていて 京都近辺に ここ数日位で 中規模（M4 前後）の地震があるかも。危険なレベルではないと思うが 関西の地震はめずらしいので いちおう注意が必要。

（A さんにも連絡してあげてください。）

地震発生 : メール の 3 日後

11/26 22 時 47 分頃 石川県西方沖 M6.4 最大震度 5 弱

京都は震度 3 前後でした。