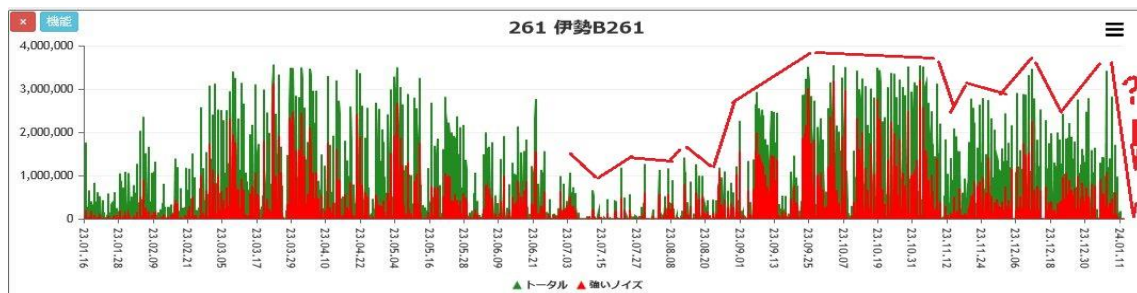
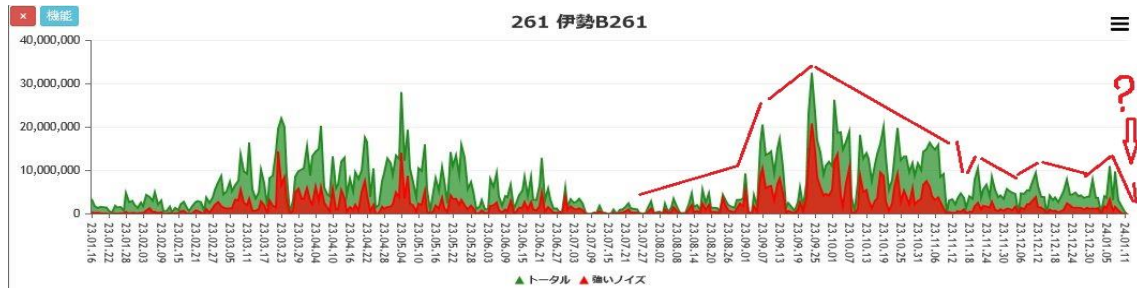


伊勢の観測点のB 261, D484、E 481 が同時に収束してきており、さらに長野白馬、滋賀守山、京都伏見、島根の米子、鹿児島島の始良、などに同期した収束が見られます。大変、広範囲であるとともに、伊勢B 261は 長く懸案だった長期、大型データでありこの収束で、関西に大型地震の発生の可能性があります。元旦に能登地震が来たばかりですが、念のため注意をお願いします。

伊勢B 261 360 日間データ



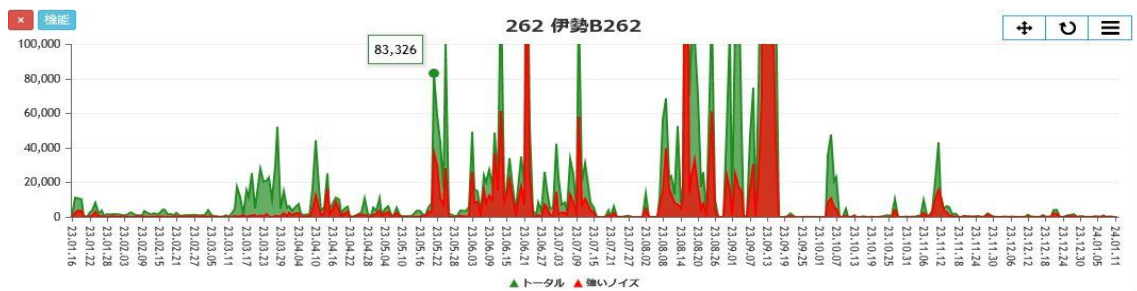
伊勢B 261 360 日間 (日毎) データ



伊勢B 261 30 日間データ



伊勢B 262 360 日間 (日毎) データ



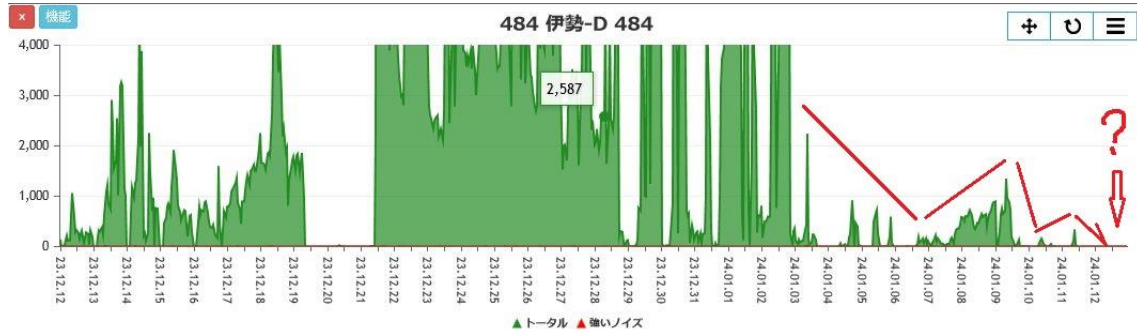
伊勢D484 180日間(日毎)データ



伊勢D484 30日間データ



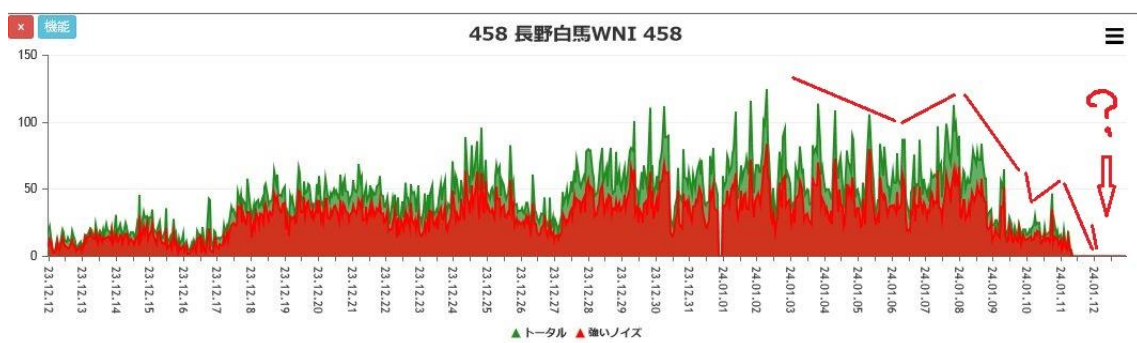
伊勢D484 30日間データ(拡大)



伊勢E481 30日間データ



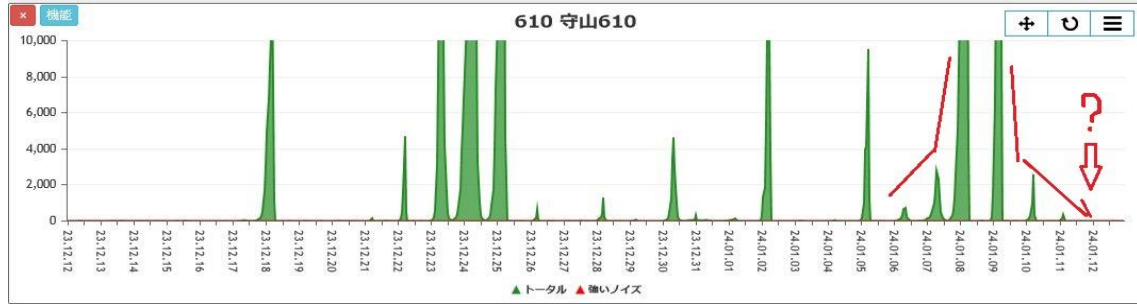
長野白馬 30日間データ



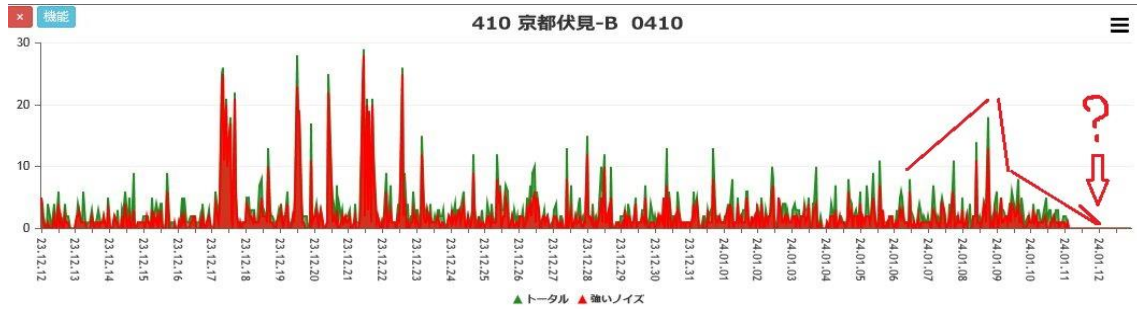
滋賀守山 30日間データ



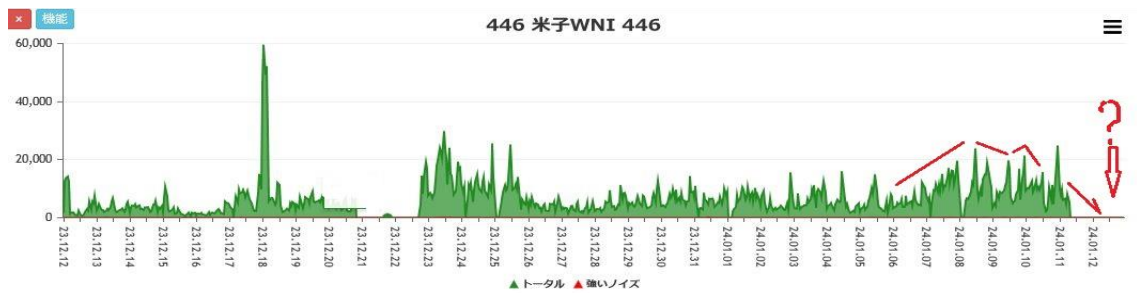
滋賀守山 30日間データ (拡大)



京都伏見 30日間データ



米子 30日間データ



鹿児島 始良 30日間データ





位置関係

