

先週 7月5日水曜日に配信の、逆ラジオ通信 No.25 W-230705 には 富山のデータの減衰と長野安曇野等のデータの減衰により、長野周辺、又は日本海側の大地震の可能性がある、と、載せました。その後、富山のデータはいったんリバウンドをして本日7月13日はさらに減衰してきています。また関連する長野安曇野、伊勢B261、E481、D484、など伊勢の各データと、世田谷、日光、東伊豆などの大きな1本立ちや、米子、広島も同様に減衰してきていて当初の予想を、再度日付だけ修正して、以下のように続きます。

- ・震源：長野周辺、又は富山県、石川県の日本海側
- ・地震の規模；M6 クラス
- ・発震予想：7月13日より4日間程度

以下各地のデータを参考までに載せます。

富山 180日間データ



富山 60日間データ



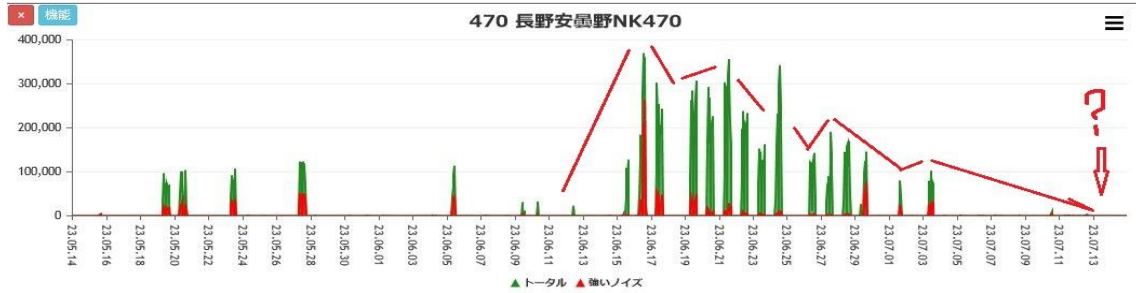
長野 安曇野 180日間データ



長野 安曇野 180 日間データ (拡大)



長野 安曇野 60 日間データ



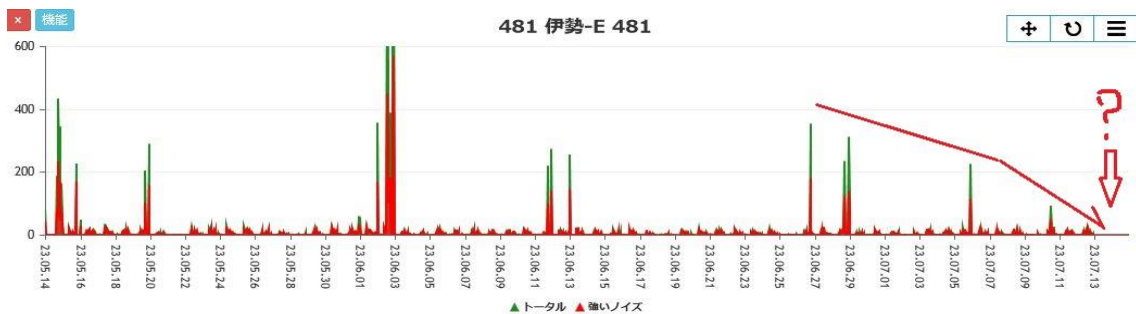
伊勢B261 180 日間データ



伊勢B261 60 日間データ



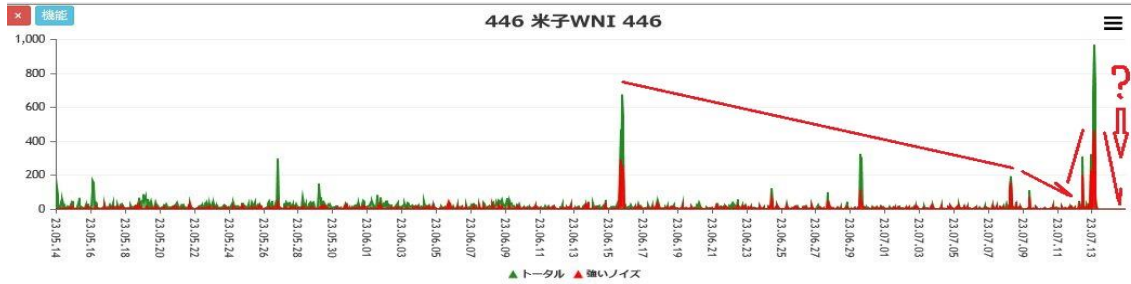
伊勢E481 60 日間データ



伊勢D484 60日間データ



米子 60日間データ

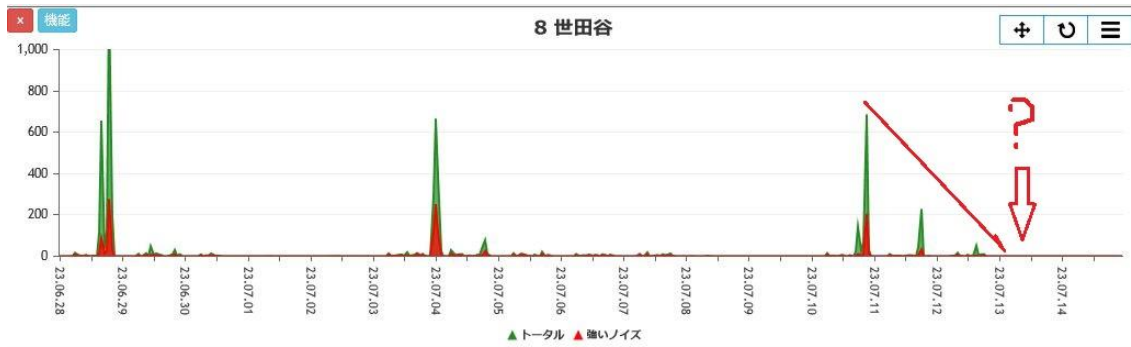


広島 60日間データ

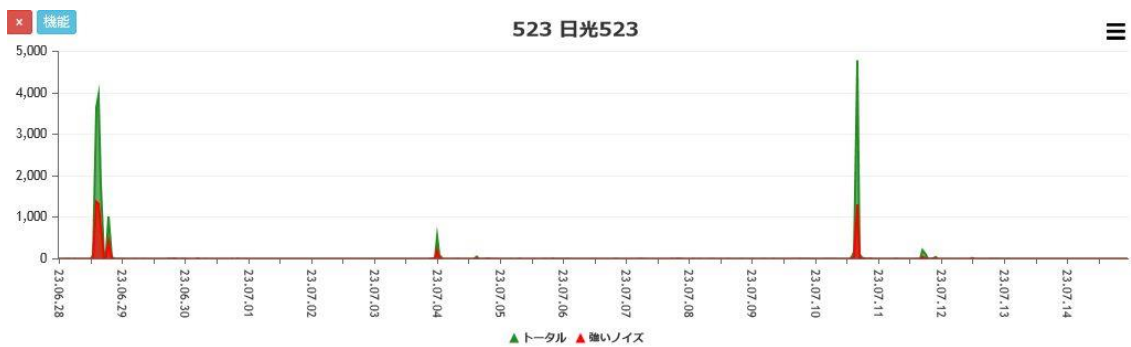


ここから各地の1本立ちの収束データ

世田谷 15日間データ



日光 15日間データ



日光 15日間データ (拡大)



東伊豆 15日間データ

