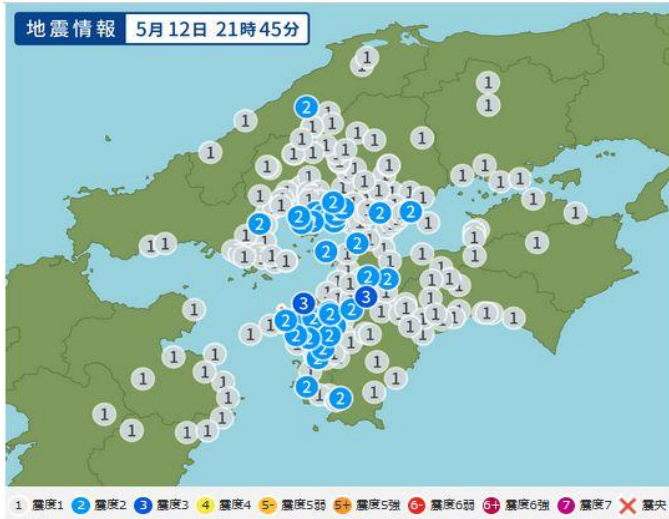


230512 愛媛県南予 M4.2 と 519 豊後水道 M4.4、四国周辺の地震について

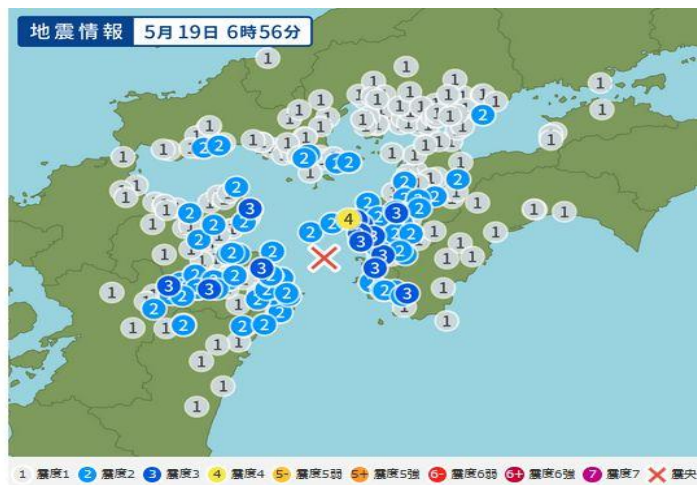
四国周辺は普段は地震が少ないのですが 5月になって 5月12日愛媛県南予 M4.2 と 5月19日豊後水道 M4.4 が連続して発生しています。これらの地震の前兆として、四国の周辺の観測点のデータを見ると、ほとんどが単独の1本立ちばかりであり、山状のデータは対岸の山口柳井のデータだけでした。以下に関連すると思われるデータを載せて、今後の参考にしたいと考えます。

230512 愛媛県南予 M4.2



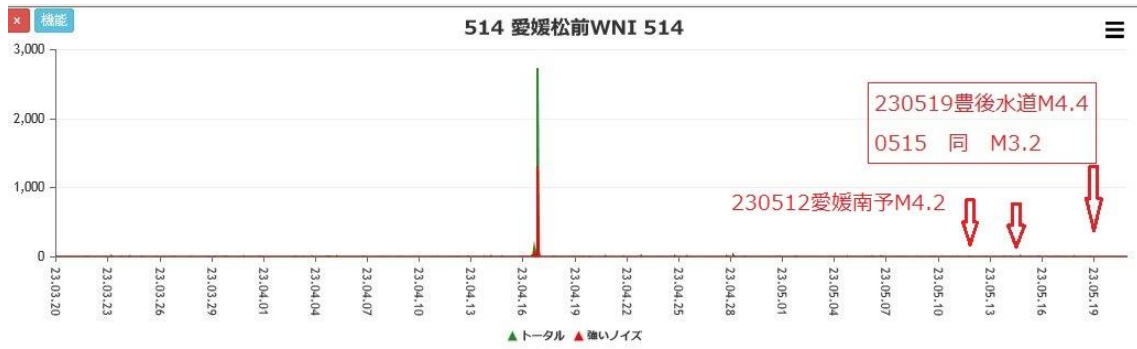
発生時刻	2023年5月12日 21時45分ごろ
震源地	愛媛県南予
最大震度	3
マグニチュード	4.2
深さ	40km

230519 豊後水道 M4.4

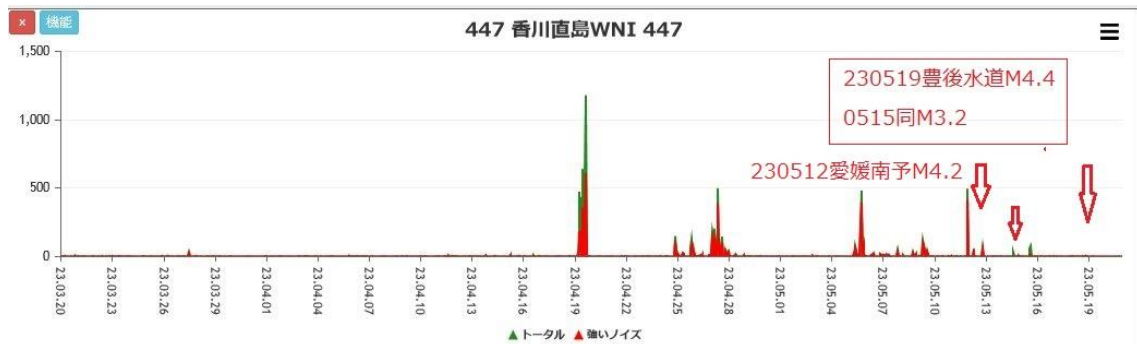


発生時刻	2023年5月19日 6時56分ごろ
震源地	豊後水道
最大震度	4
マグニチュード	4.4
深さ	50km

愛媛 松前 60日間データ



香川直島 60日間データ



岡山 真庭 30日間データ



山口周南 60日間データ



山口 柳井 90日間データ



高知 丸の内 30日間データ



大分県 60日間データ

