

231127 トルコ 478 の異常データについて

Regarding abnormal data of Türkiye 478, November 27th



現在トルコで唯一稼働しているトルコ 478 は、エーゲ海沿いのトルコ第 3 の都市、イズミールにあります。11 月 12 日ごろから Max40 万近い、急に大きな塊状の異常データを捉えています。このデータは 11 月 24 日になって急な減衰になってきており、もうじき発震の可能性が高いと思われます。

Turkey 478 is located in Izmir, and since around November 12th, there has been a sudden outbreak of large lumps of up to 400,000 /h. captures abnormal data. This data began to decline rapidly on November 24th.

There is a high possibility that an earthquake will occur soon.

トルコ 478 は 過去には 8 月に 300 万近い 1 本立ちが出て、段々と減衰して行き、9 月と 10 月に周囲で M4 クラスの発震が 3 度ありましたが、今回の塊状データはそれよりも危険なものと思われます。とりいそぎ以下の予想とします。

In the past, Turkey 478 had nearly 3 million single stands in August, gradually decreased, and then in September and October, there were three M4-class earthquakes in the area, but the recent cluster data seems to be even more dangerous.

The predictions are as follows.

震源：トルコ イズミール周辺

地震の規模：M5～M6 クラス（最大震度 4～5）

地震発生日：11 月 27 日から 1 週間程度

Epicenter: Around Izmir, Türkiye

Earthquake scale: M5-M6 class (maximum seismic intensity 4-5)

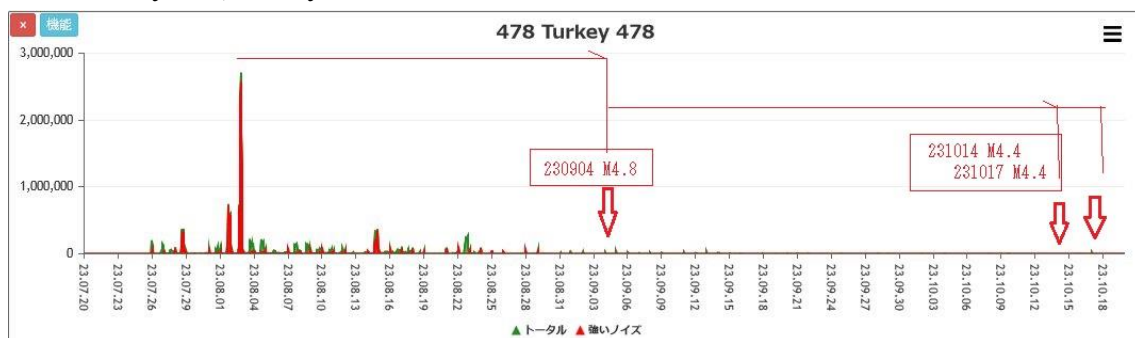
Date of earthquake occurrence: About 1 week from November 27th

以下に関連のデータを載せますので参考にしてください。

Please refer to the related data below.

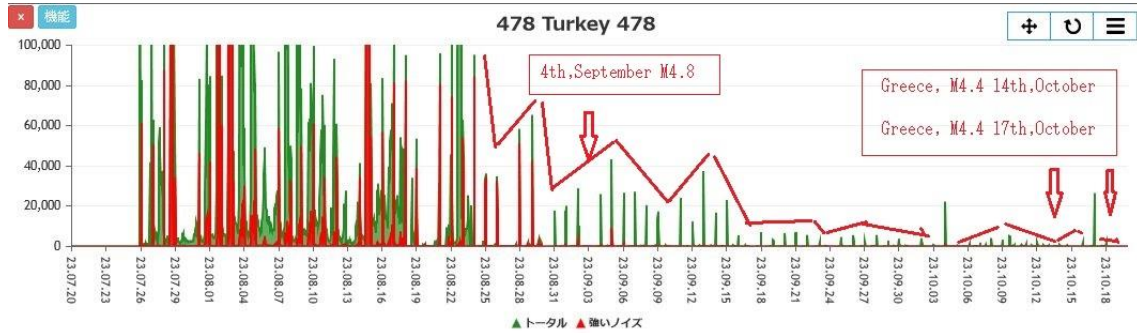
過去のトルコ 478、10 月 18 日までの 90 日間データ

Past Turkey 478, 90 days data until October 18th



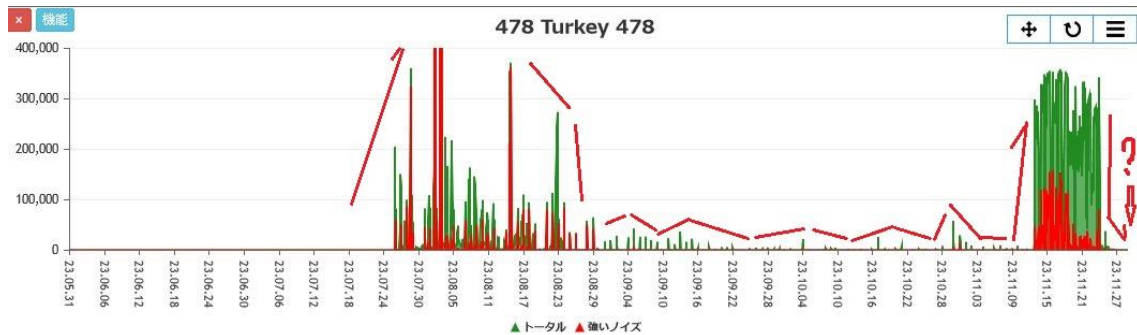
トルコ 478 321018 までの 90 日間データ日間データ

Past Turkey 478, 90 days data until October 18th



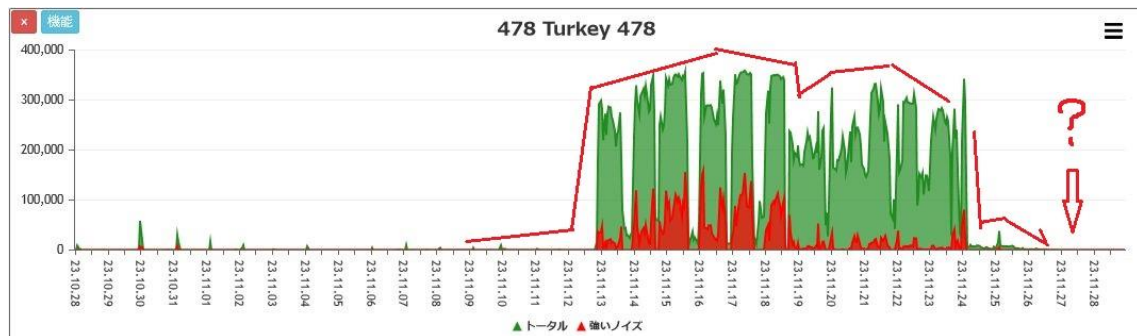
トルコ 478 今日までの 180 日間データ

Türkiye 478 180 days data to date



トルコ 478 30 日間データ

Türkiye 478 30 days data to date



トルコ 478 30 日間データ (拡大)

Türkiye 478 180 days data to date (expansion)

