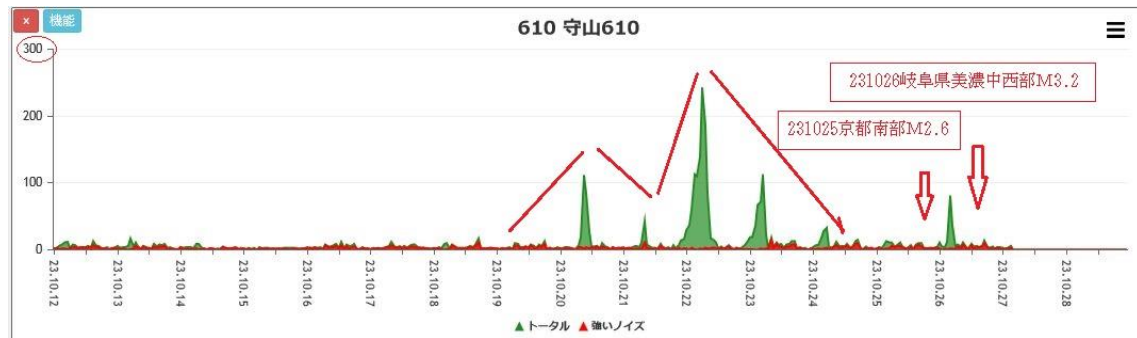


滋賀県守山市の新しい観測点のデータが 10 月 20 日ごろから散発的ながら上昇して山になり、10 月 22 日に約 240 の小さいピークを迎えて 2 日間で減衰しています。その後、守山観測点の周囲では 10 月 25 日に京都府南部M2.6、10 月 26 日に岐阜県美濃中西部M3.2 の小さい地震が発生しています。その他の周囲のデータとしては、京都伏見、石川白山にも 1 本立ちが見られますが、守山のデータもこれらの地震の前兆として関連が考えられます。以下に参考のデータを載せます。

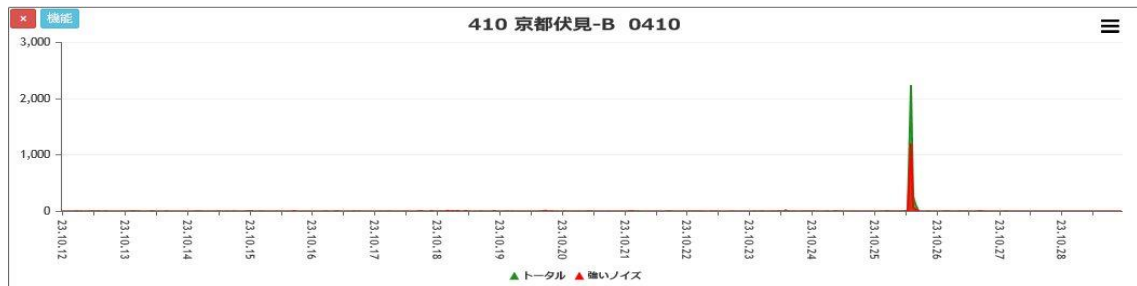
滋賀守山 30 日間データ



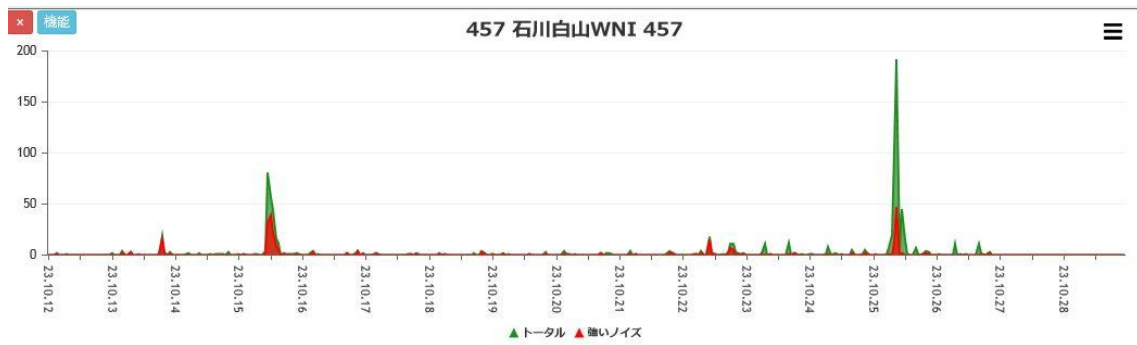
滋賀守山 15 日間データ



京都伏見 15 日間データ



石川白山 15 日間データ



地震発生：10月25日京都府南部M2.6



発生時刻	2023年10月25日 21時58分ごろ
震源地	京都府南部
最大震度	1
マグニチュード	2.6
深さ	10km

地震発生：10月26日岐阜県美濃中西部M3.2



発生時刻	2023年10月26日 12時45分ごろ
震源地	岐阜県美濃中西部
最大震度	1
マグニチュード	3.2
深さ	10km