

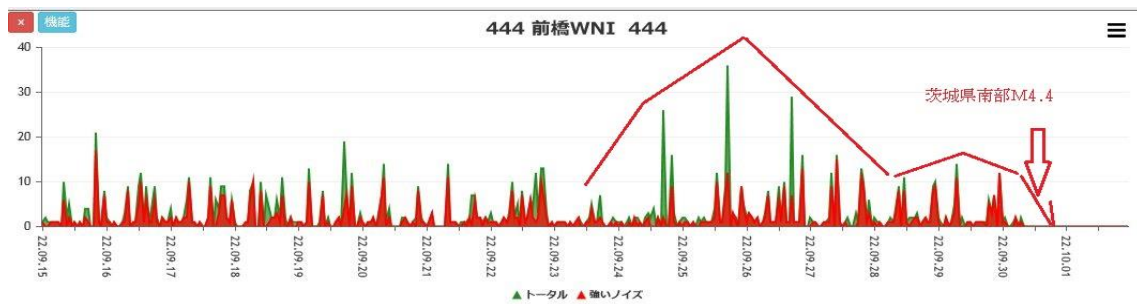
本日 9/30(金) 午後 3 時前 栃木県南部と群馬県南部で最大震度 4 を観測するやや強い地震がありました。この地震に関して、残念ながら直前の予知は出来ていません。

また東北の八戸と鶴岡のデータもきれいに収束していますが 距離が遠いことからこの地震と関連があるか、あるいは別の東北の地震を捉えているか、については不明です。なお一昨日配信した<逆ラジオ通信>No.38W-220928 では ◇関東地方の概要◇として >【練馬】に山が出ていますがそれ以外では>特別に大きなデータはありません。しかし >栃木、茨城、千葉などでM4 前後の地震の多発は続いていて、今後も大き目の地震が >発生する可能性があり引き続き注意が必要です。

という一般的な書き方になっていて残念ながら的確な予知は出来ていません。

ただ以下のようにいくつかの観測点でのデータの直前の減衰が見られるため関連のグラフを載せます。参考まで。

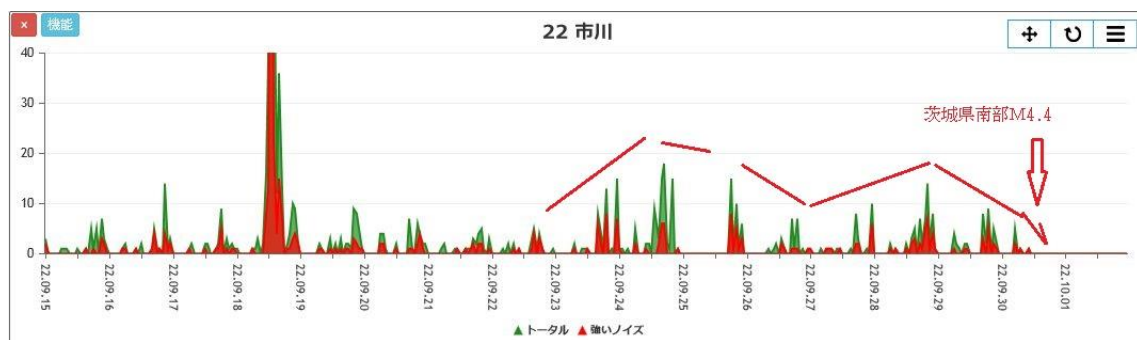
前橋 15 日間データ



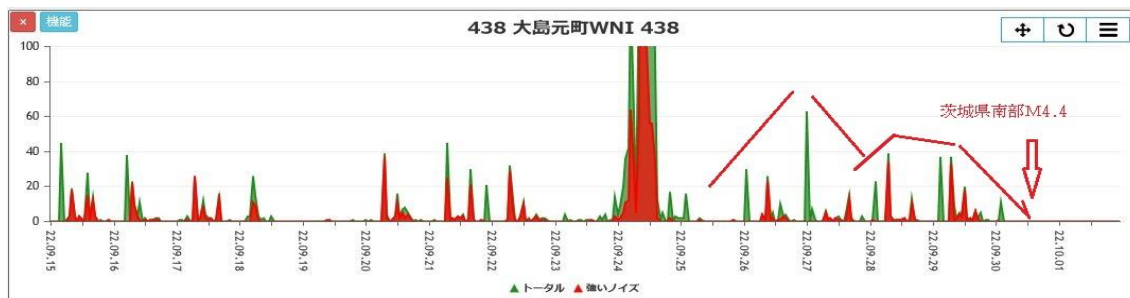
練馬 15 日間データ



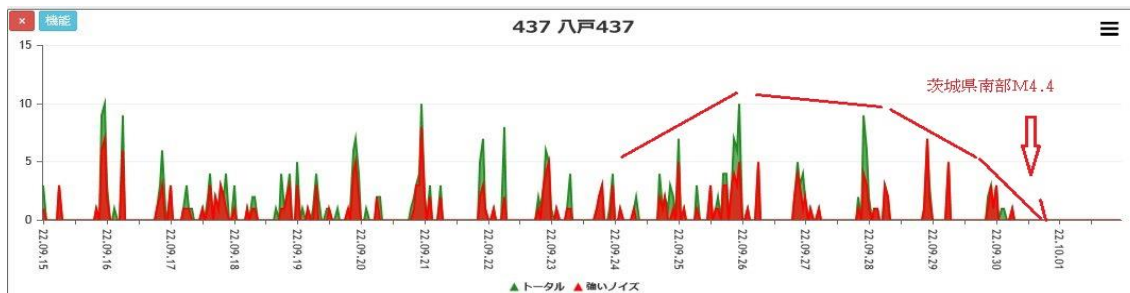
市川 15 日間データ



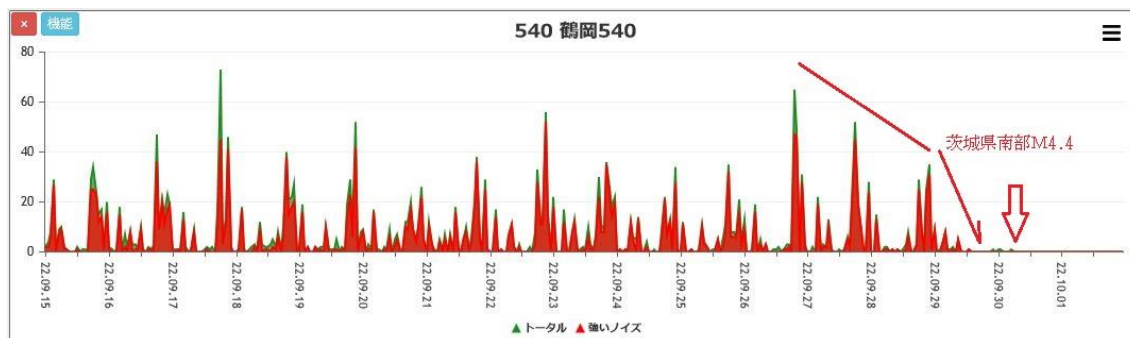
大島 15日間データ



参考に 青森 八戸 15日間データ



山形 鶴岡 15日間データ

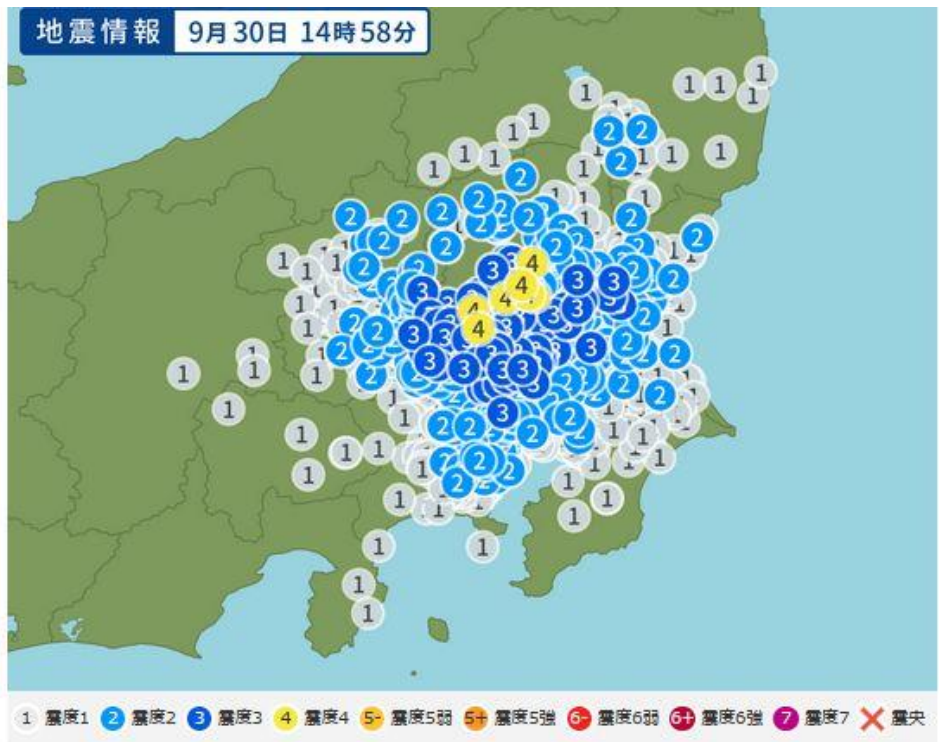


220930 栃木県と群馬県で最大震度4の地震発生

9/30(金) 午後3時前、栃木県南部と群馬県南部で最大震度4を観測するやや強い地震がありました。気象庁によりますと、この地震による津波の心配はありません。

気象庁によりますと、午後2時58分頃、栃木県南部と群馬県南部で最大震度4を観測する地震がありました。震源は茨城県南部で、震源の深さはおよそ50キロ、地震の規模を示すマグニチュードは4.4と推定されます。

各地の震度は、最大震度4が観測されたのは栃木県の宇都宮市明保野町、栃木市旭町、佐野市高砂町、下野市田中、下野市笹原、壬生町壬生甲。



発生時刻	2022年9月30日 14時58分ごろ
震源地	茨城県南部
最大震度	4
マグニチュード	4.4
深さ	50km