220801 中部―東海地区の大地震の予測のつづき　＜いまだ発震なく、はずれか？＞

先日７月 29 日配信の　逆ラジオ通信 No.29W-220727 に
＜＜中部、東海地区に大地震の可能性―いよいよ＞＞　として、
＞【安曇野】【三重志摩】、【伊勢Ｂ261】の大型データがいよいよ減衰―収束してきて
＞います。また【八王子】、【伊勢Ｃ330】の大型長期データの減衰も関連している可能性が
＞高く　大型地震に注意が必要です。とりあえず以下の予想とします。
＞＞・震源域　：　長野南部、静岡、愛知　（または遠州灘から熊野灘）
＞＞・地震の規模　：　M6 超クラス
＞＞・発震予想　：７月２６日より４日間程度
と載せましたが、７月 26 日より４日過ぎの７月 30 日をすぎても発震はなく、
本日、８月１日になっても未だ大地震の発生は見られません。

では　このまま大地震が発生せずに異常データは収まってしまうのか？については
【安曇野】【三重志摩】、【伊勢Ｂ261】【浜北 017】など、大地震の予想のメインになった
データはいまだ反転、リバウンドせずに収束傾向をつづけていて、さらに【八王子】、
【伊勢Ｃ330】の大型長期データの赤色のデータは減衰してきております。
従って、このままあと数日間―3,4 日はもうしばらく中部、東海地区に大地震の可能性が
消えていないと考えております。以下参考までにデータを載せます。

安曇野　360 日間（日毎）データ

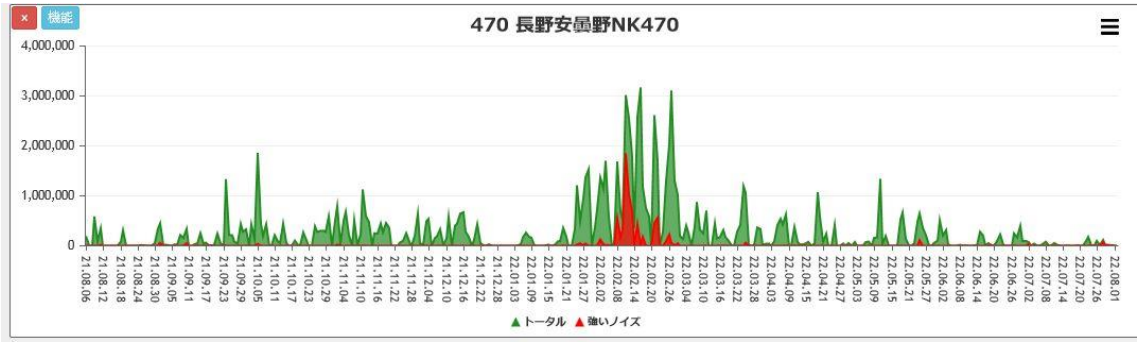

安曇野　30 日間データ

浜北 017　360 日間（日毎）データ

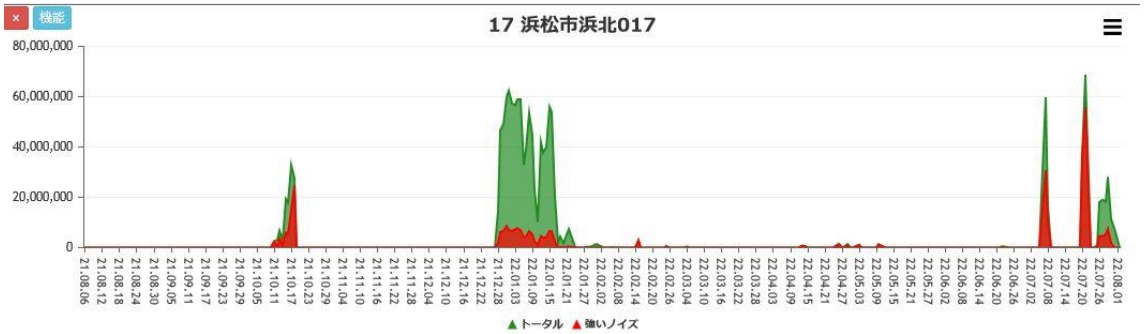

浜北 017　30 日間　データ

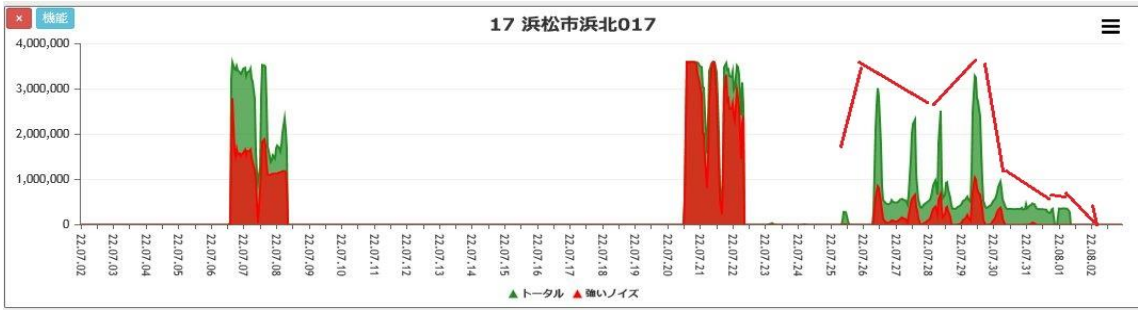

伊勢Ｂ261　360 日間（日毎）データ

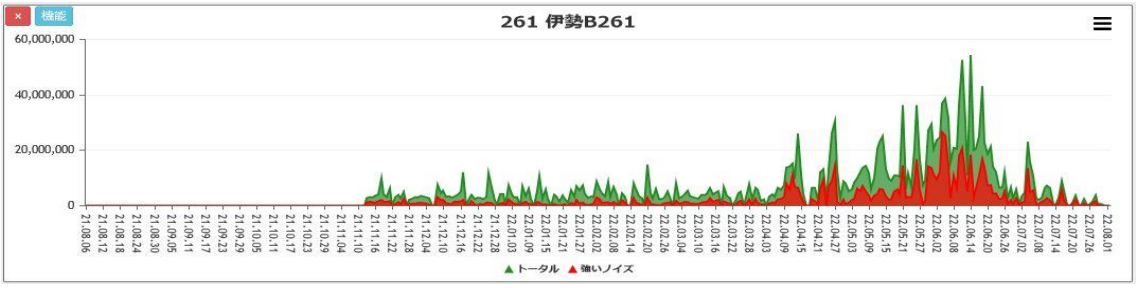

伊勢Ｂ261　30 日間データ

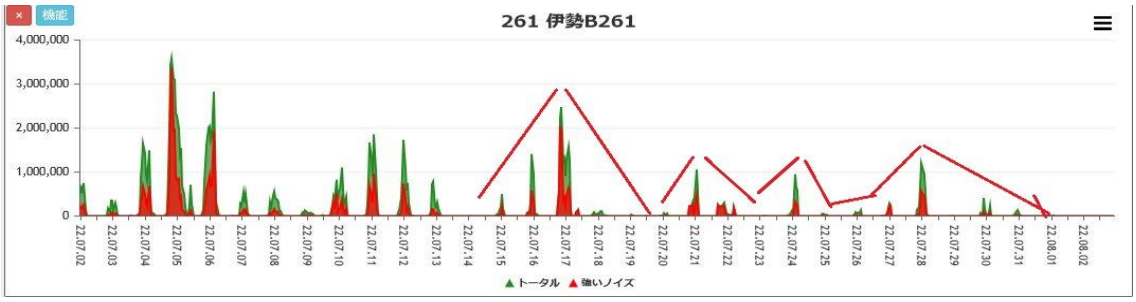

三重志摩　360 日間（日毎）データ

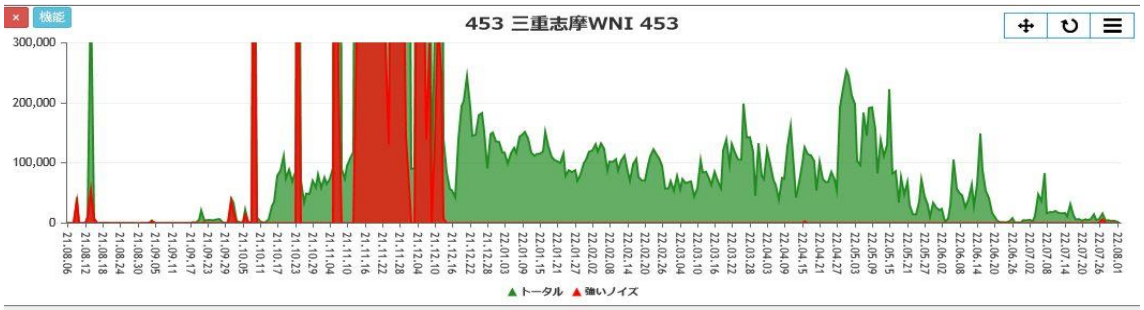

八王子　360 日間（日毎）データ

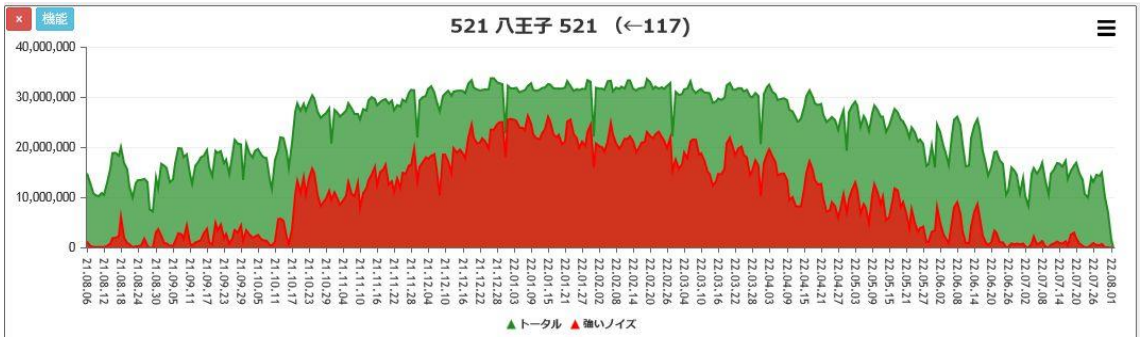

八王子　30 日間データ

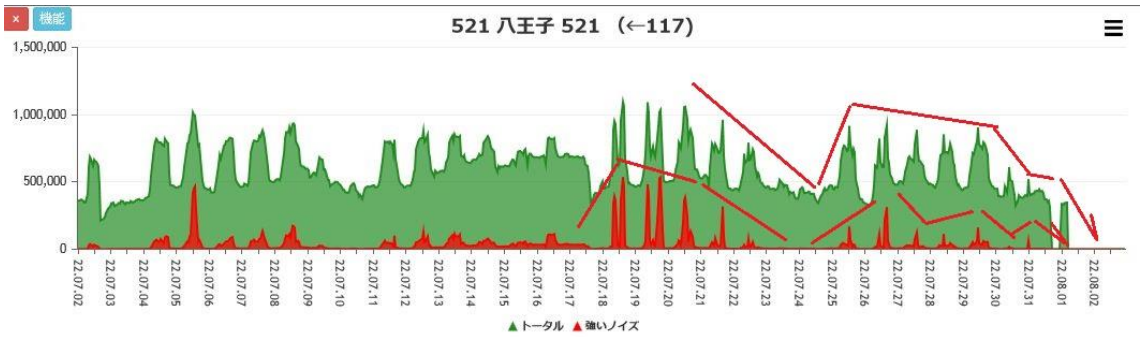

伊勢Ｃ330　360 日間（日毎）データ

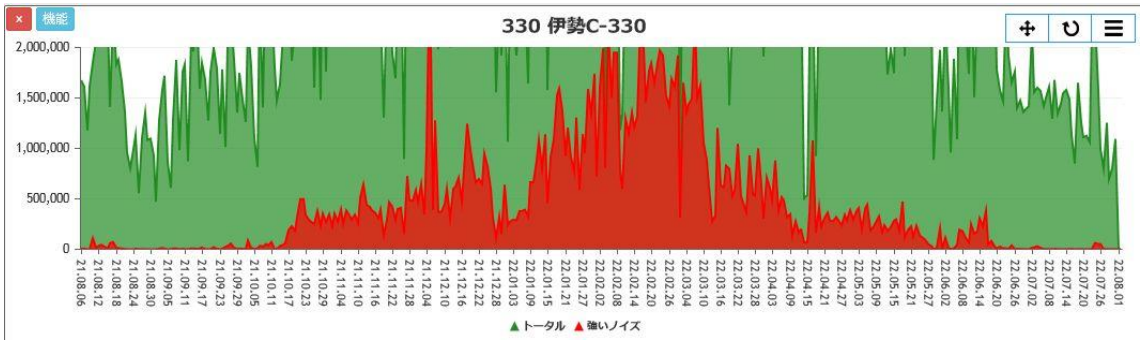
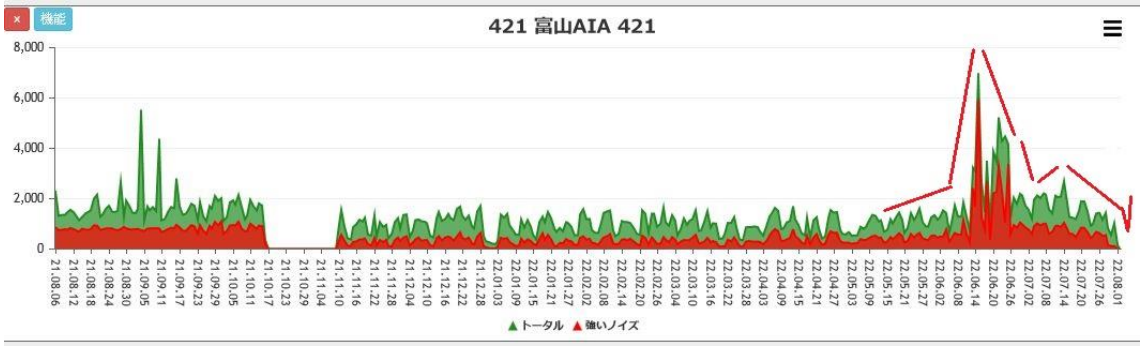
富山　360 日間（日毎）データ