

昨夜 6 月 26 日（日）の 21 時 44 分ごろ発生に発生した、熊本県熊本地位の M4.7 の地震は深度が 10 k m と浅かったので最大震度 5 弱になり、以下の図のように九州のほぼ全域が揺れました。ゆれくるんでは残念ながら、先週末までには この地震の前兆データを捉えられず、予知情報も発信できなかったのもので申し訳ありませんでした。

しかし、本日になって、九州および周辺のデータを確認してみると、前日 6 月 25 日（土）の昼間に、九州と周辺に広く、きれいに同期したデータが出ています。

熊本宇城、大分別府、佐賀の九州の観測点のほか、愛媛松前、愛媛宇和島、香川直島、高知丸の内、さらに米子まで、前日 6 月 25 日（土）の昼間に大きな 1 本立ちが出て、地震の当日の 6 月 26 日の午後に小さい 1 本立ちが出ていて、同日の夜、21 時 44 分に熊本県熊本地方 M4.7 最大震度 5 弱の地震が発生しています。

これらの直前の同期した 1 本立ちが今回の熊本の地震の前兆と言えるかどうか、は難しい面もありますが、特定の地域の、直前の同期した 1 本立ちはめずらしく雷雲とも言えないようなので参考までに関連のデータを載せます。

220626 熊本県熊本地方 M4.7 最大震度 5 弱

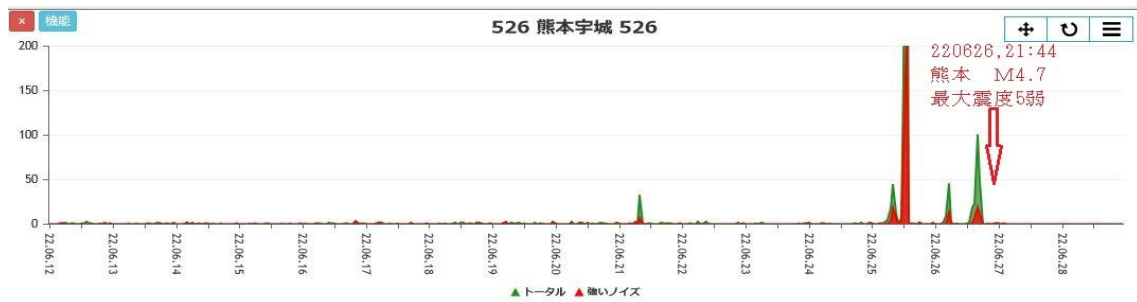


発生時刻	2022年6月26日 21時44分ごろ
震源地	熊本県熊本地方
最大震度	5弱
マグニチュード	4.7
深さ	10km

熊本宇城 15 日間データ



熊本宇城 15 日間データ (拡大)



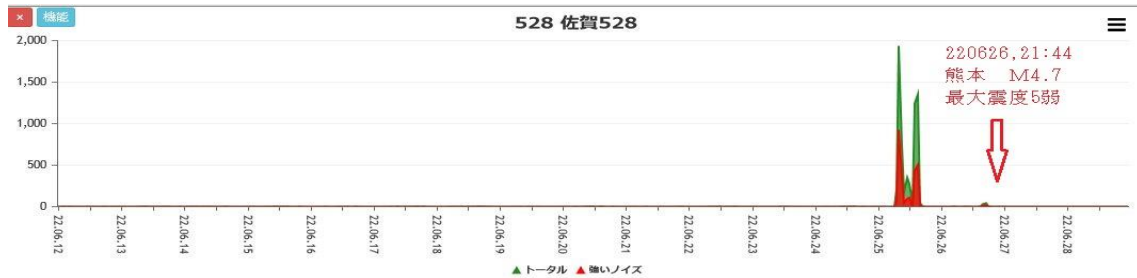
大分別府 15 日間データ



大分別府 15 日間データ (拡大)



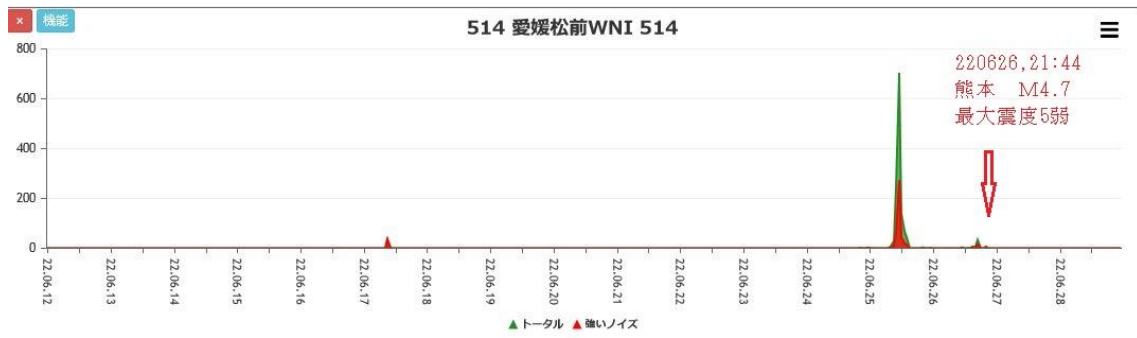
佐賀 15 日間データ



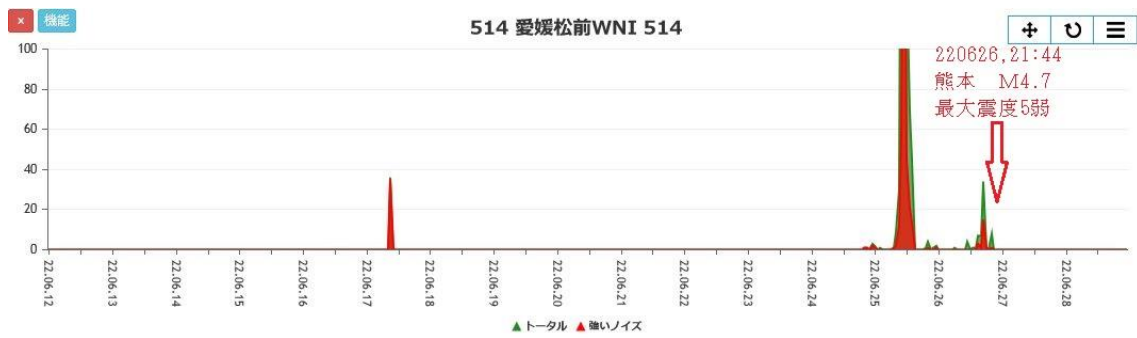
佐賀 15 日間データ (拡大)



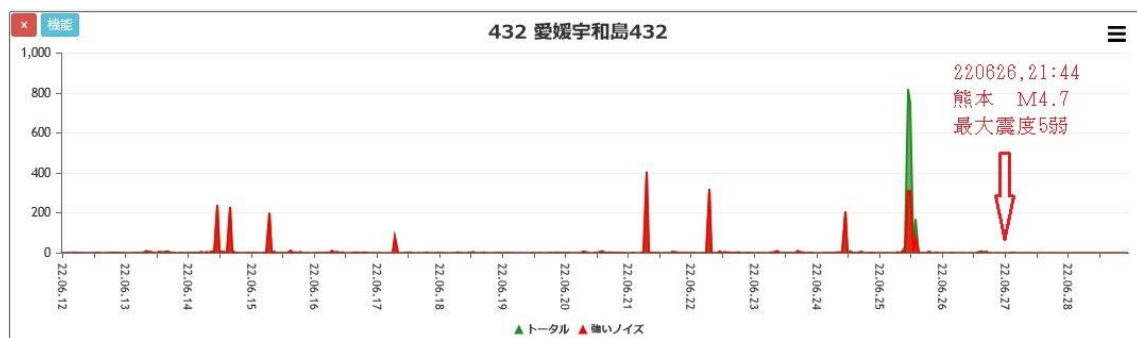
愛媛松前 15 日間データ



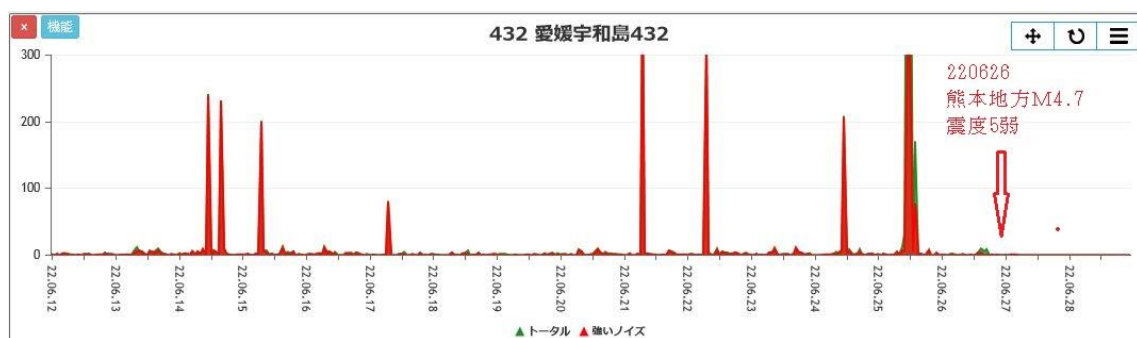
愛媛松前 15 日間データ (拡大)



愛媛宇和島 15 日間データ



愛媛宇和島 15 日間データ (拡大)



香川 直島 15 日間データ



高知 丸の内 15 日間データ



米子 15 日間データ

