

長く懸案だった関西の地震の想定に近い位置で、以下のように 7 月 17 日に伊予灘でM5.1が発生しました。震源もいままでの想定より西側ですが地震の規模がまったく小さく、想定された地震ではありません。しかしこの地域のM5 クラスはめずらしいもので仮にこれがいわゆる前震とすると、この後 2~3 日で本震が発生する可能性があります。

以下に 7 月 17 日の地震発生日と、本震の可能性を示した 15 日間データを載せます。また懸案の長期データの 180 日間の日毎データも載せますので参考にしてください。

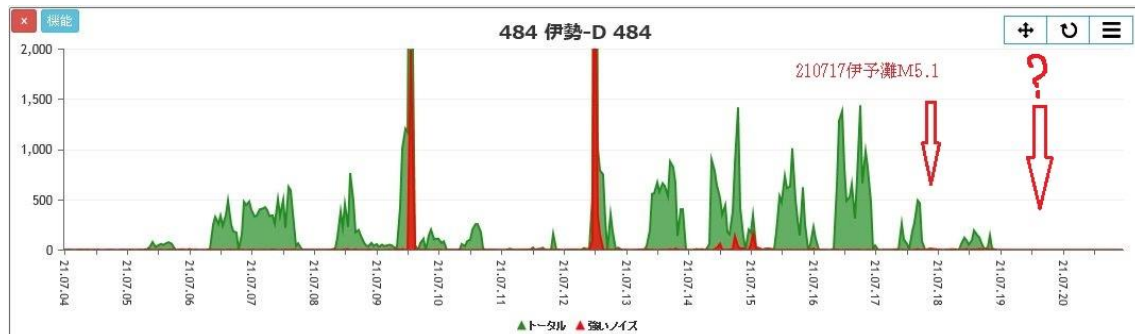
210717 伊予灘M5.1



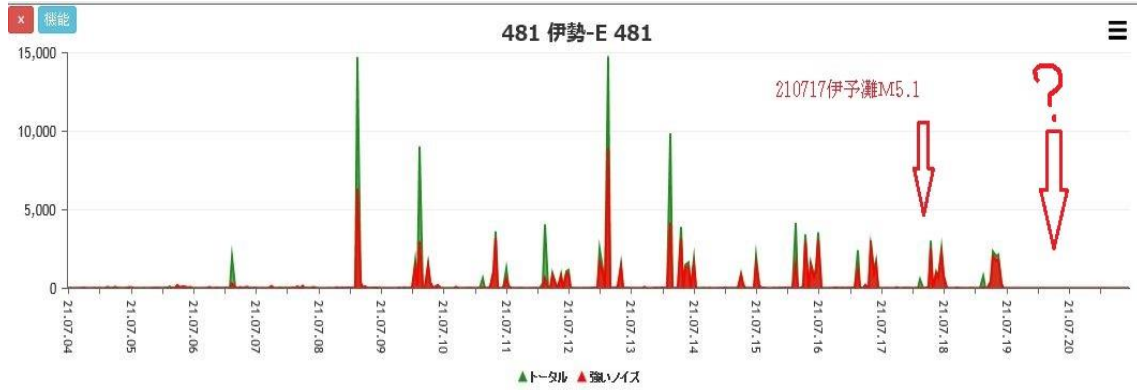
発生時刻	2021年7月17日 20時50分ごろ
震源地	伊予灘
最大震度	4
マグニチュード	5.1
深さ	80km

各地 15 日間データ

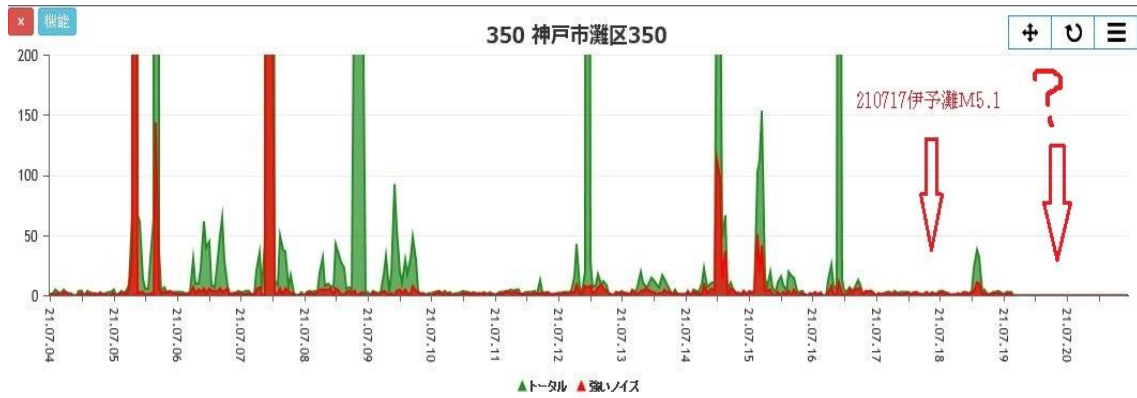
伊勢D484 15 日間データ



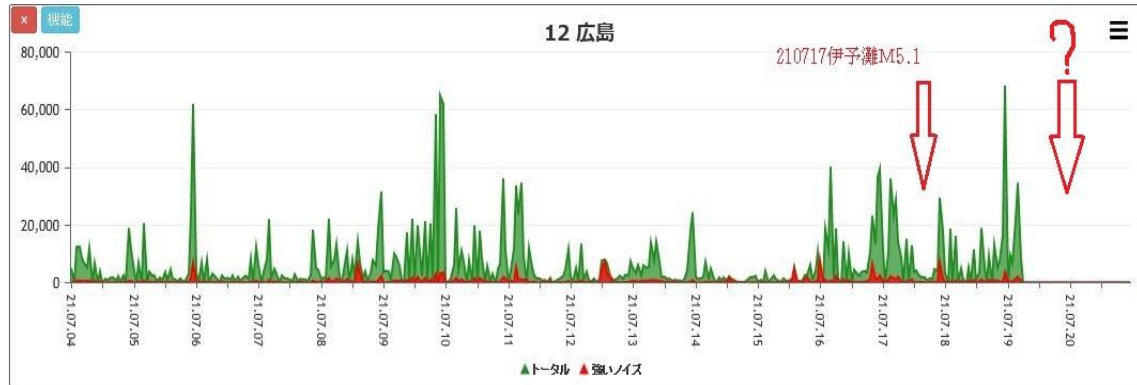
伊勢E 481 15日間データ



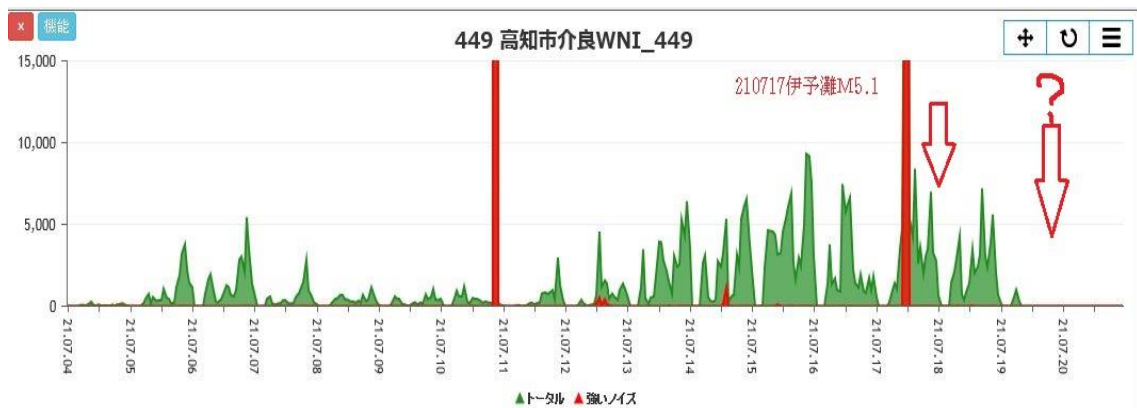
神戸市灘区 15日間データ



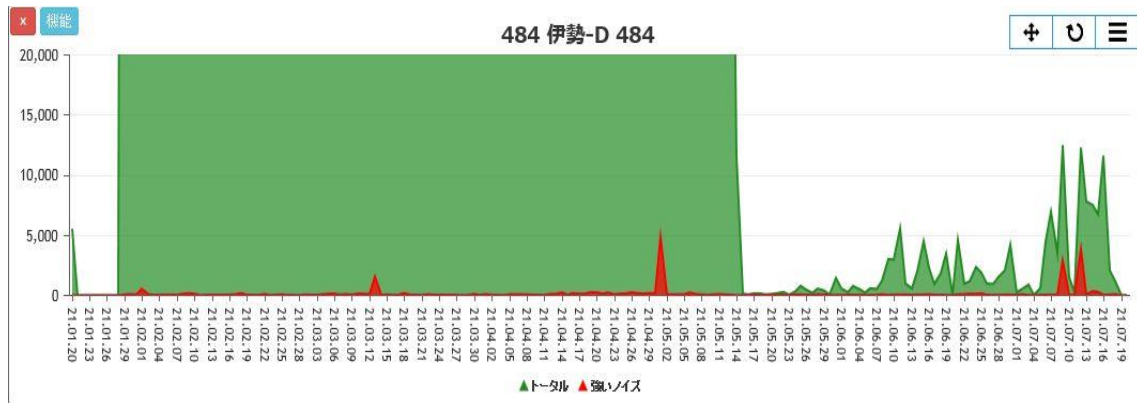
広島 15日間データ



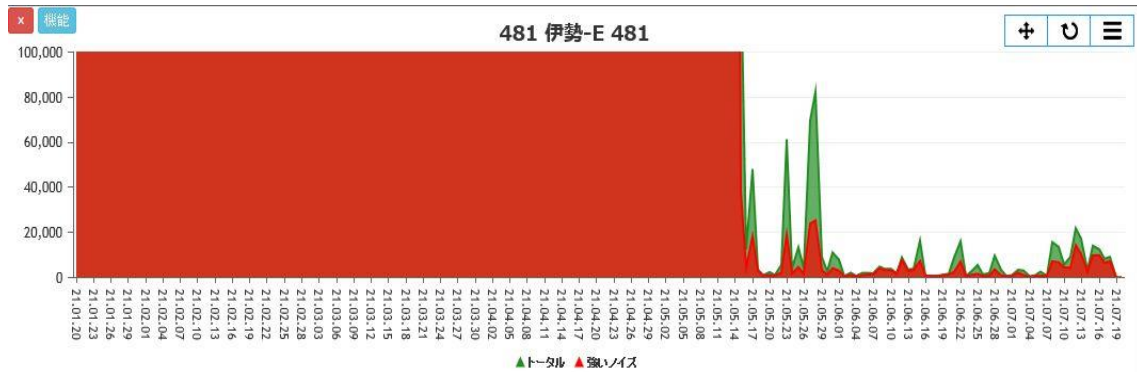
高知市介良 15日間データ



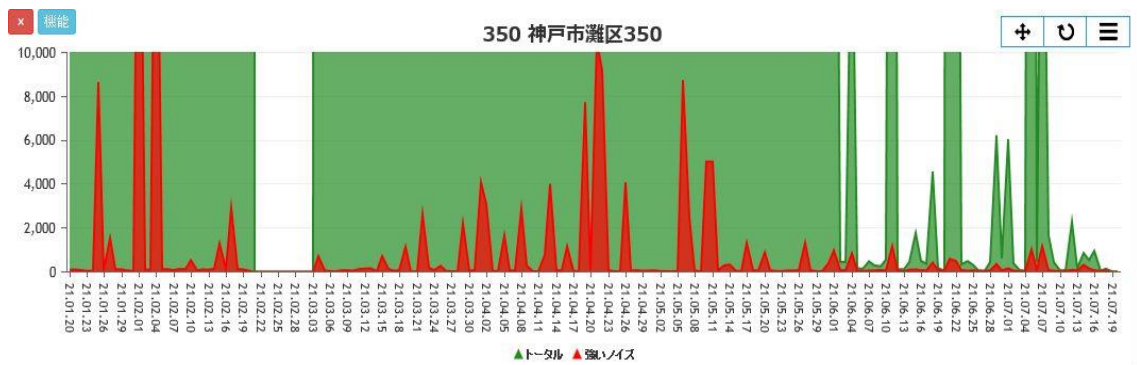
各地 180 日間（日毎）データ 伊勢D484 180日間（日毎）データ



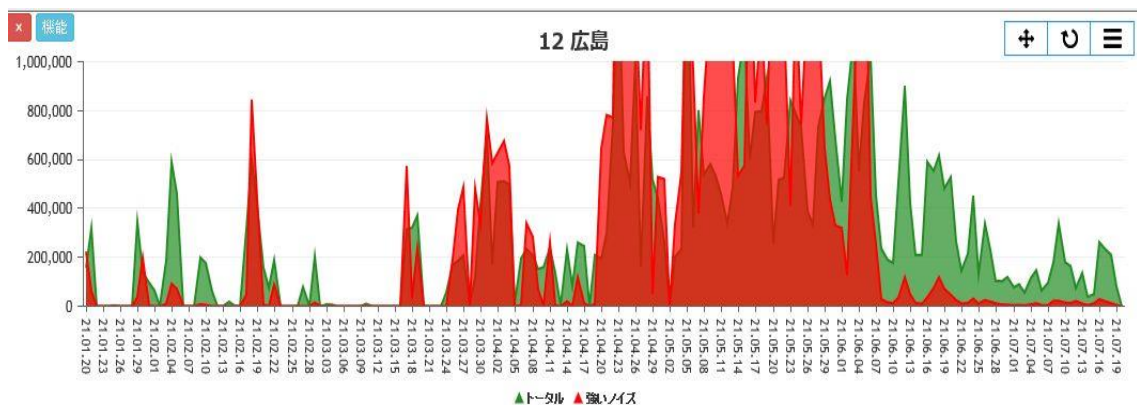
伊勢E 481 180日間（日毎）データ



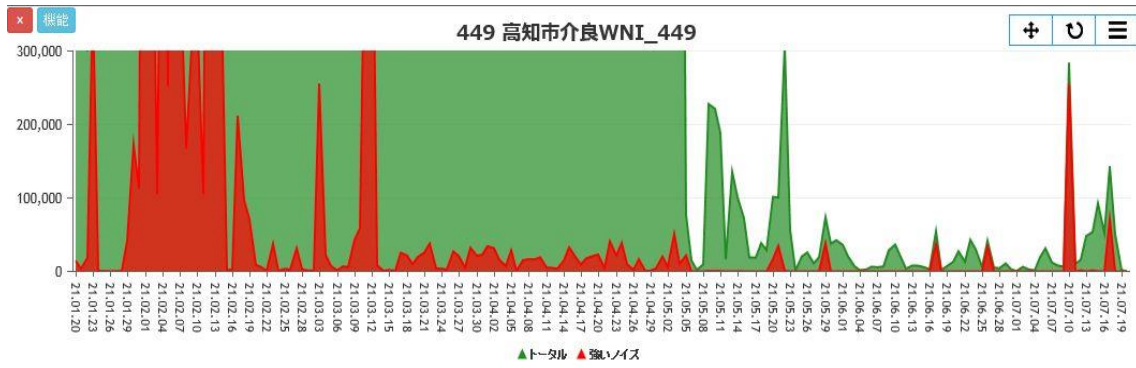
神戸市灘区 180日間（日毎）データ



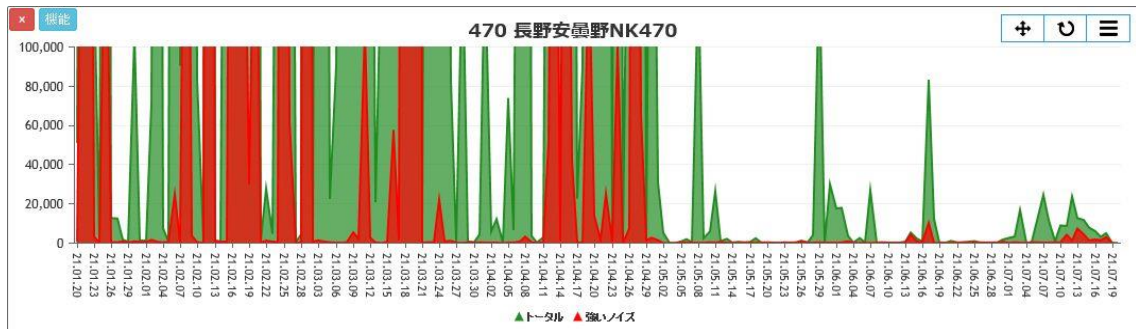
広島 180日間（日毎）データ



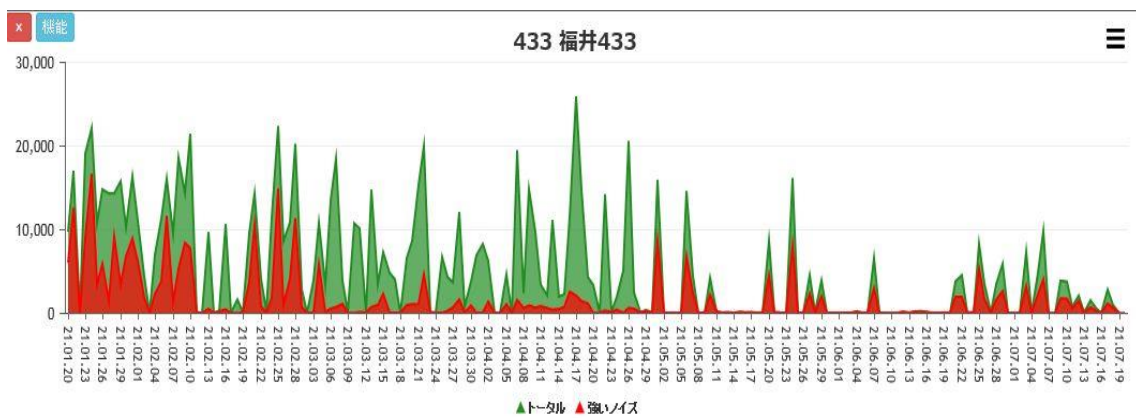
高知市介良 180日間（日毎）データ



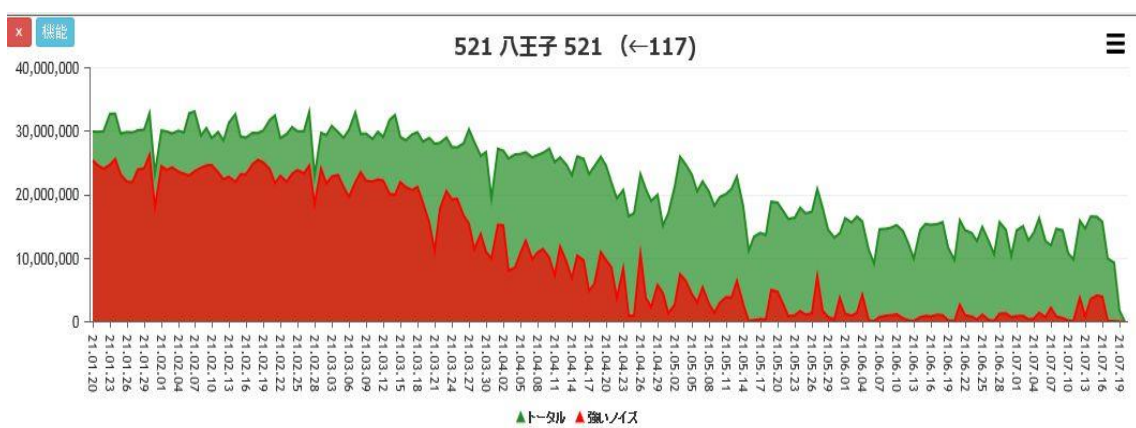
参考 長野 安曇野 180日間（日毎）データ



福井 180日間（日毎）データ



八王子 180日間（日毎）データ



鹿児島 西之表（種子島）180日間（日毎）データ

