

5月12日配信の逆ラジオ通信で、関西での大地震の可能性をお伝えして、5月17日と5月21日の2度の臨時メールを出していますが、本日6月1日になってもまだ発震はありません。また、いままで何度か“お知らせ”で各地のデータの推移などを載せてきましたが、主要な伊勢、神戸、高知などの長期大型データには大きな反発一リバウンドはなく、大きな流れとしては着々と、大地震に向かっていくように思われます。

しかしテレビや新聞などのニュースやネット上のいろいろな情報を見ても、近々に関西で大地震の可能性があると、というようなことは一切、誰も言っていません。大変孤独な気分です。このような状況は2011年3月11日の東日本大震災の3か月前の前年12月から、仙台市の南側のビルに置いていた観測装置が過去最大値のデータを記録して、当時の事務局のMさんが“仙台観測点に過去最大のデータが出ていて、東北地方は注意が必要です”と3月までに合計13回のメールを当時の会員に送っていたことを思い出させます。

<5月31日兵庫県西宮市での異臭騒ぎ>

今回も、ゆれくるん単独での関西の大地震の可能性、ということで、何かこの逆ラジオのデータを補完するような、何らかの情報が欲しいと思っていたところ、昨日5月31日に以下の兵庫県西宮市での異臭騒ぎが起きていました。

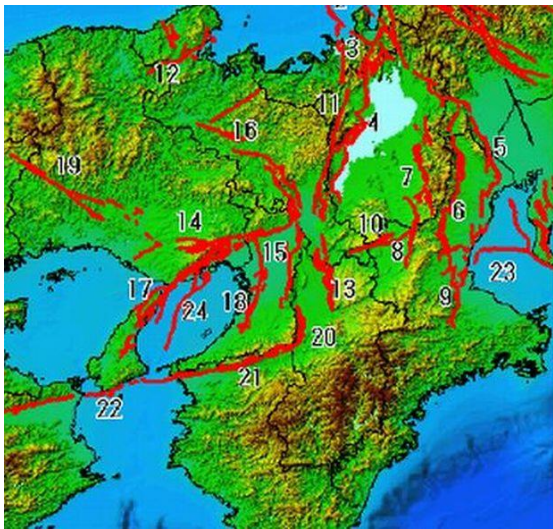
<宏观現象 : 5月31日、兵庫・西宮市で異臭騒ぎ>

210531 兵庫・西宮 異臭を感じ体調不良 高校生5人が搬送 兵庫・西宮
5/31(月) 17:27 配信 産経新聞 兵庫県警本部

31日午後0時40分ごろ、兵庫県西宮市浜甲子園の県立西宮今津高校のグラウンドで「異臭がして生徒5人が体調不良を訴えている」と同校の職員から110番があった。兵庫県警甲子園署によると、体育の授業で持久走を行っていた2年の生徒60人のうち、男女5人がめまいやのどの痛みを訴え病院へ搬送された。いずれも症状は軽く、命に別条はないという。同署によると、同校の南西約350メートルの場所で地盤改良工事が行われており、現場から微量の硫化水素が検出されたという。同署が詳しい原因を調べている。

<異臭のあった兵庫県立西宮今津高校の位置と近畿地方の活断層図>





2: 野分・桑田守別層帯	10: 京都盆地 奈良盆地断層帯南部(奈良盆地東縁断層帯)
3: 湖北山地断層帯	14: 有馬-高槻断層帯
4: 琵琶湖西岸断層帯	15: 生駒断層帯
5: 養老-桑名-四日市断層帯	16: 三峠・京都西山断層帯
6: 鈴鹿東縁断層帯	17: 六甲・淡路島断層帯
7: 鈴鹿西縁断層帯	18: 上町断層帯
8: 頓宮断層	19: 山崎断層帯
9: 布引山地東縁断層帯	20, 21, 22: 中央構造線

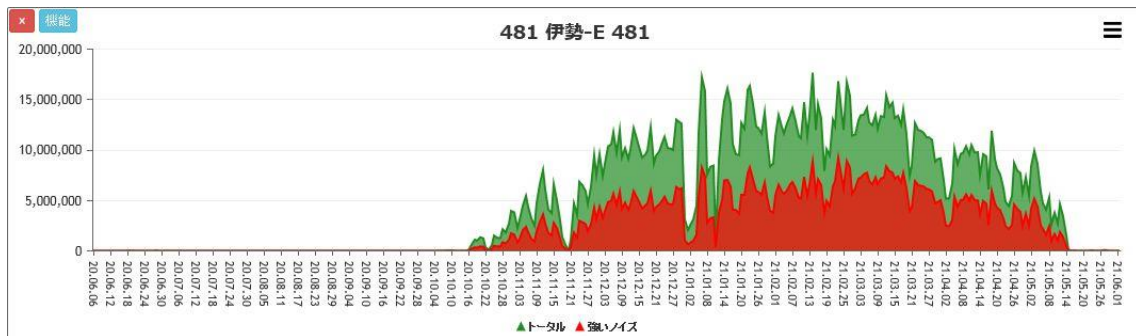
<近畿地方の活断層図>

大地震の発生の前に、地下の動きで活断層から地中のガスが地上に出てくることは過去に何度も報告されており、2003年7月の宮城県北部の大地震のときも20日ほど前に仙台市で広く異臭騒ぎがありました。今回の兵庫県立西宮今津高校での異臭騒ぎはその位置が地下に多くの活断層が走る場所であり 逆ラジオのデータと合わせて検証してみると、神戸市灘区で出ている大型データとの関連が考えられます。このことから今回の震源は和歌山沖でなくもっと内陸の可能性も考えられます。参考にしてください。

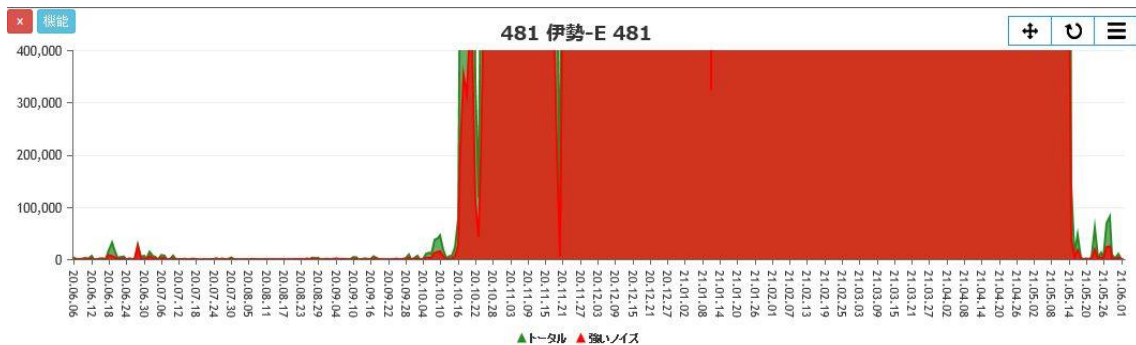
~~~~~

以下に、主要な伊勢、神戸、高知などの長期大型データと周辺各地のデータを365日間か180日間の長期データの推移と15日間の直前の変化を載せますのでご参考にしてください。

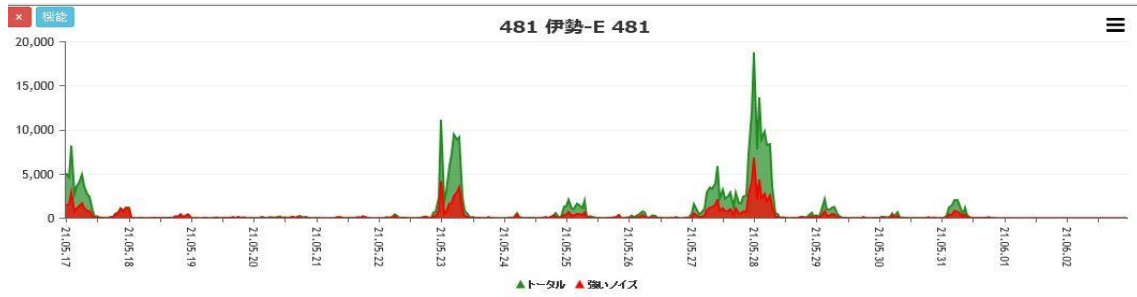
長期データ> 伊勢E 481 365日間(日毎)データ



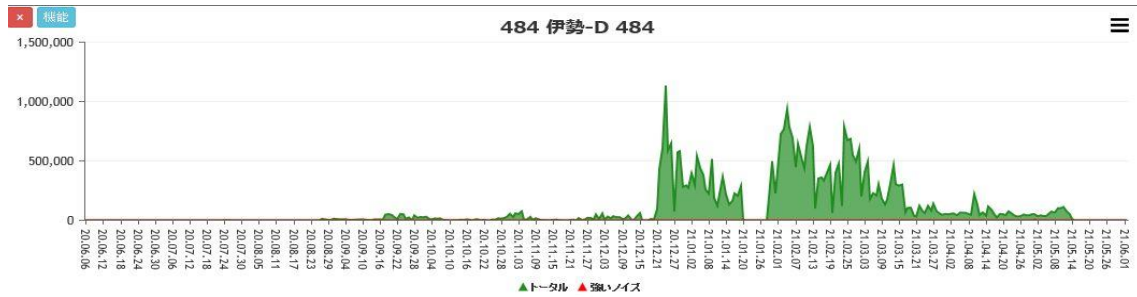
長期データ> 伊勢E 481 365日間(日毎、拡大)データ



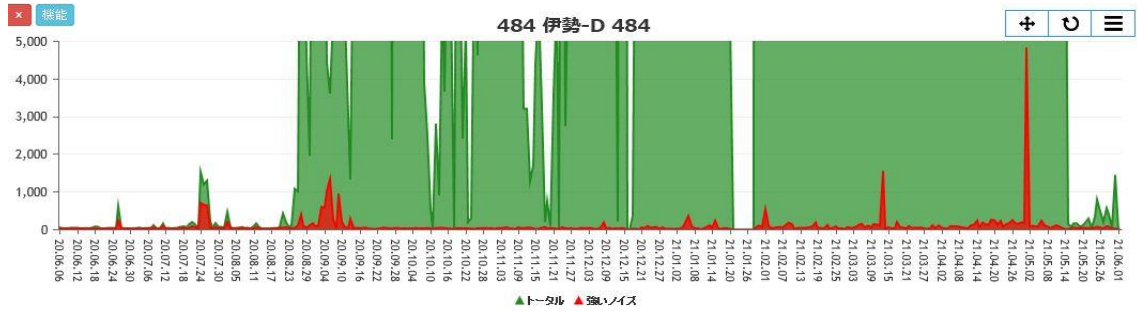
伊勢E 481 15日間データ



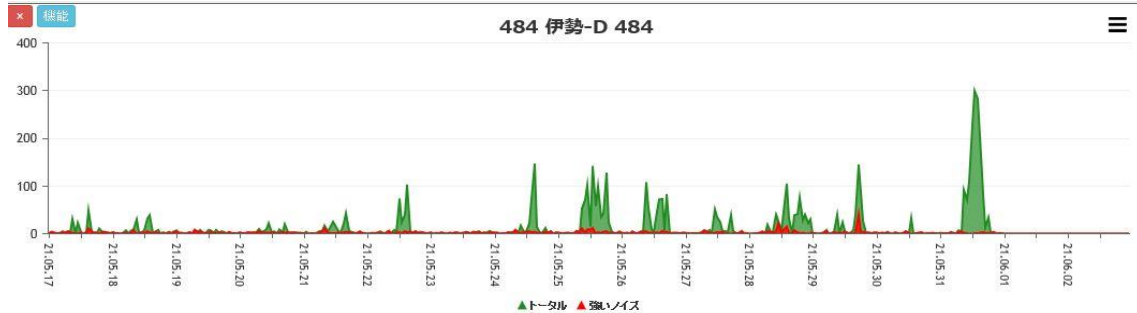
長期データ > 伊勢E 481 360日間データ (日毎)



長期データ > 伊勢E 481 360日間データ (日毎、拡大)



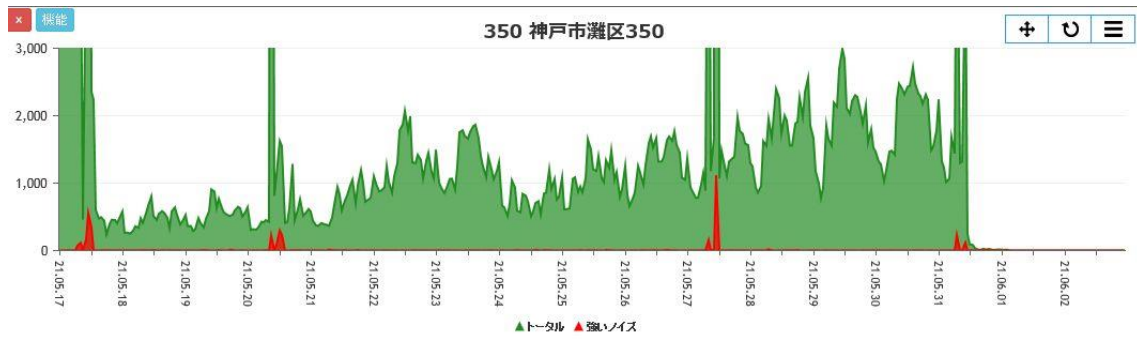
伊勢D484 15日間データ



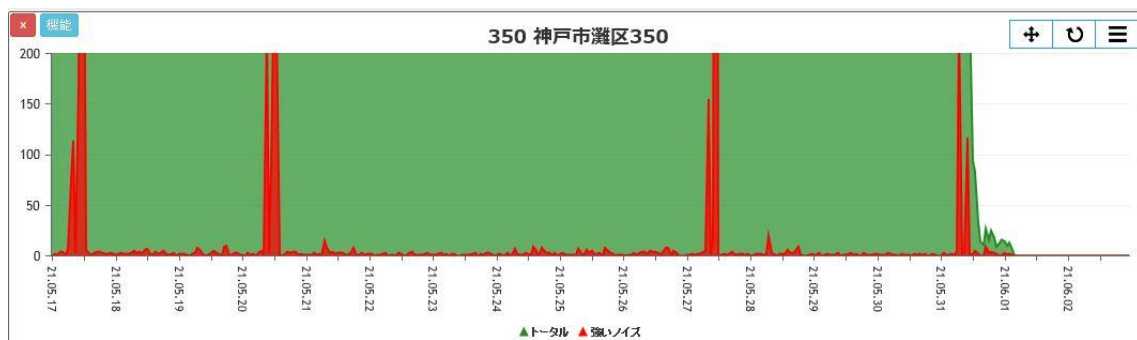
長期データ > 神戸市灘区 180日間 (日毎) データ



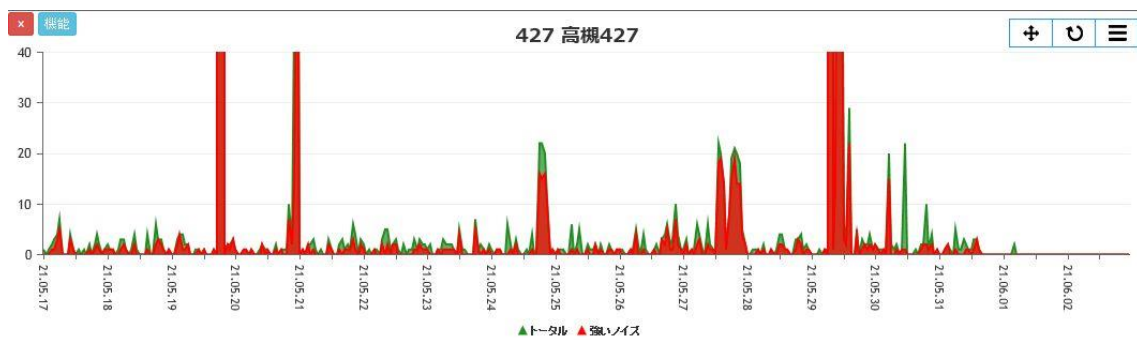
神戸市灘区 15日間データ (拡大01)



神戸市灘区 15日間データ (拡大02)



大阪 高槻 15日間データ (拡大)



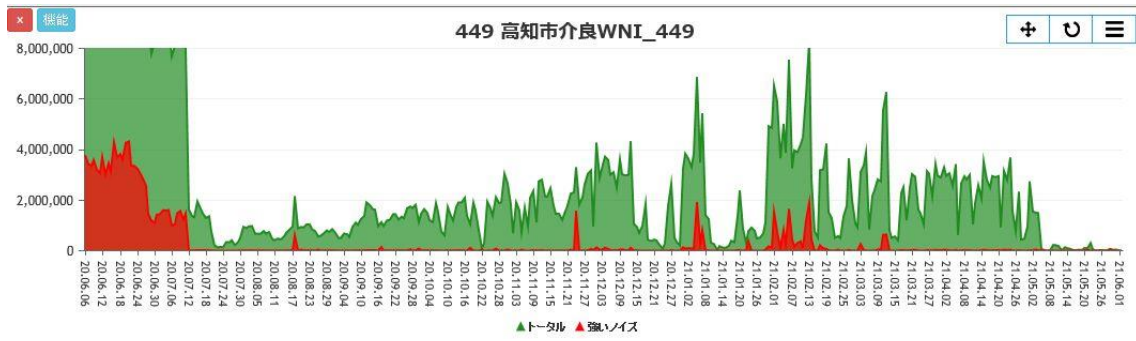
東大阪 15日間データ



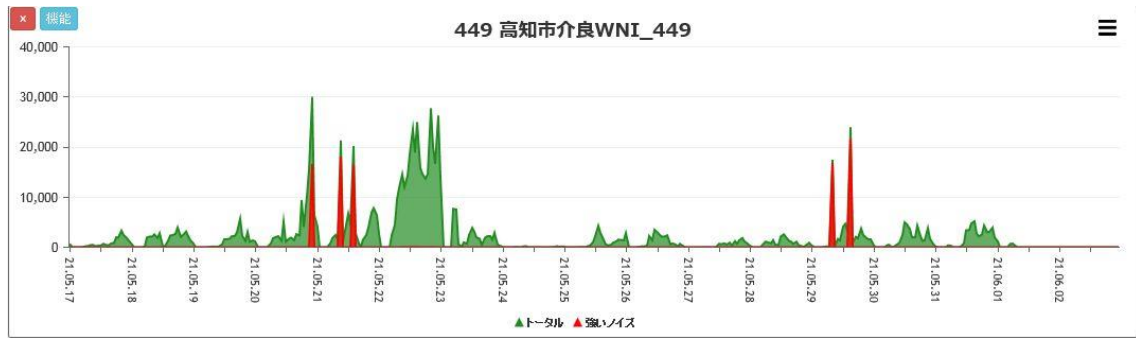
長期データ > 岡山真庭 360日間 (日毎) データ



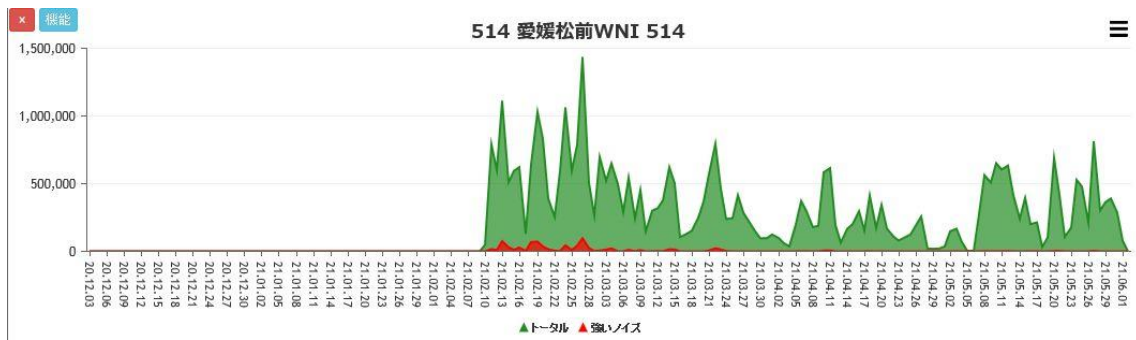
長期データ > 高知市介良 365日（日毎）データ



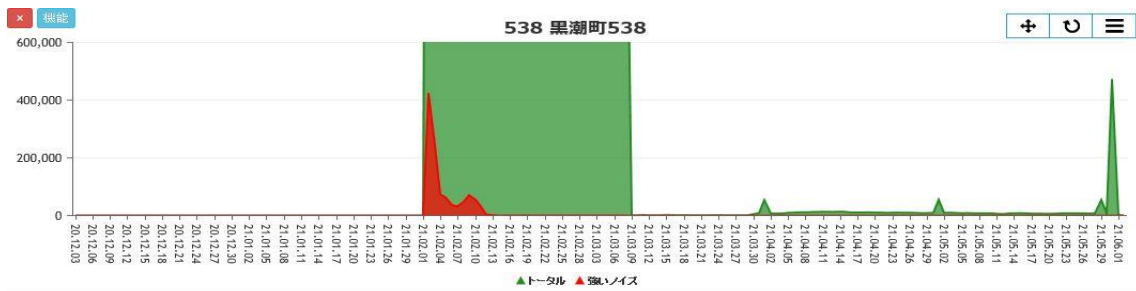
高知市介良 15日間データ



長期データ > 愛媛 松前 180日（日毎）データ



長期データ > 高知県黒潮町 180日（日毎）データ（拡大）



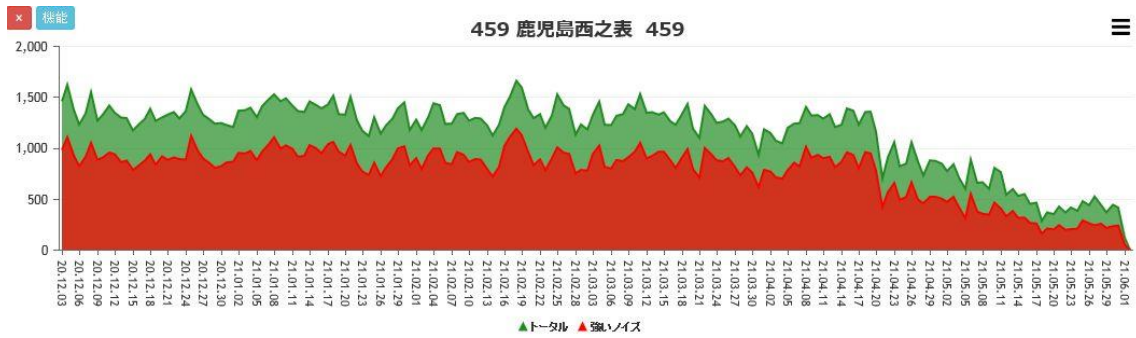
高知県黒潮町 15日間データ



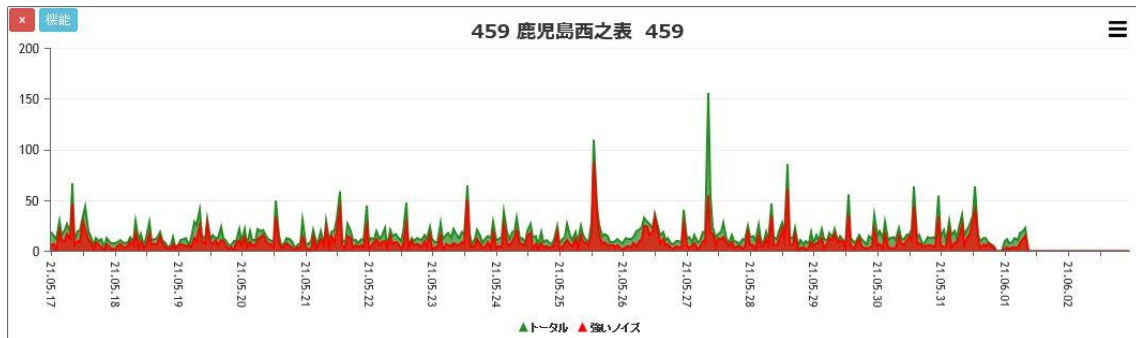
高知県黒潮町 15日間データ (拡大)



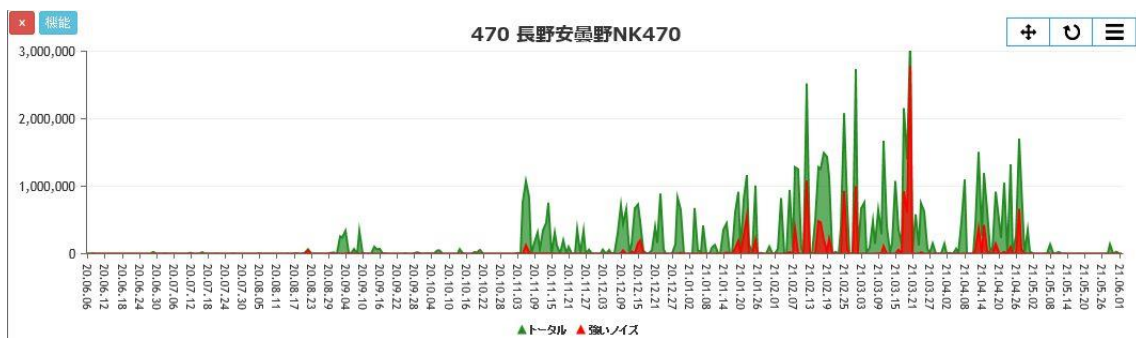
長期データ> 鹿児島 種子島 西之表 180日間データ (日毎)



鹿児島 種子島 西之表 15日間データ



その他 長期データ> 安曇野 365日間データ (日毎)



長期データ> 浜北017 365日間データ (日毎 拡大)

