211012 高知市介良の収束と周囲のデータについて

長期につづいてきた高知市介良のデータがまた急な収束傾向になっています。
同様の事はいままでの何度かありましたが、いまだ大地震の発震には至っていません。
従って今回も同じように大地震につながらず、又リバウンドしていくことも考えられます。
＜高知市介良　90 日間データ＞

しかし仮に、これが大地震の直前データであれば、地震の規模はM7 クラスが考えられるので、見逃しになって警戒情報を発信できないことよりも、空振りを選びたいと考えます。

前回この高知市介良のデータが収束したのは 2016 年 4 月で、広島と北九州のデータが同期していて、そのときに熊本地震が発生しています。しかし今回は、東側の伊勢ＥとＤや神戸市灘区の大型データと、さらに三重志摩、浜北の大きな 1 本立ちが関連する可能性があることから、やはり高知を中心にした四国、近畿地方でのM7 クラスの大地震の発生に注意したいと思います。とりあえずの予知情報は次の通りです。

地震発生の時期	＜10 月 12 日より 5 日程度＞
地震発生の場所（震源域の予想）	＜高知を中心にした四国、近畿地方＞
地震の規模	＜M7.0 クラス＞

高知市介良　360 日日毎データ

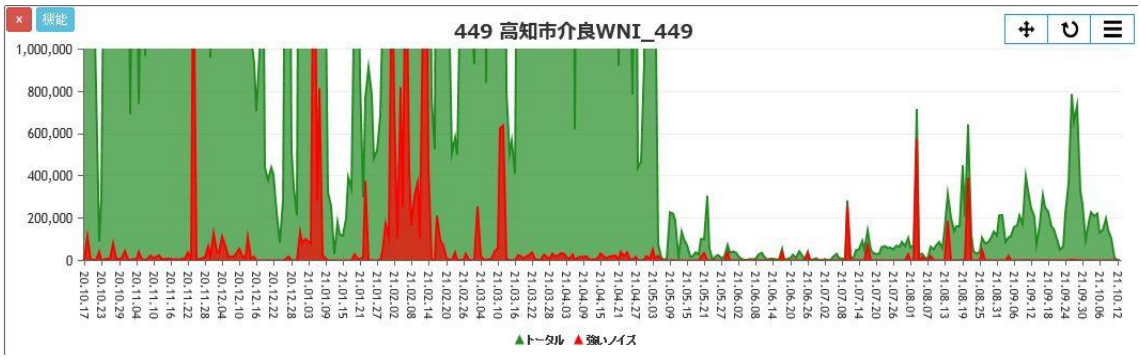

高知市介良　30 日間データ

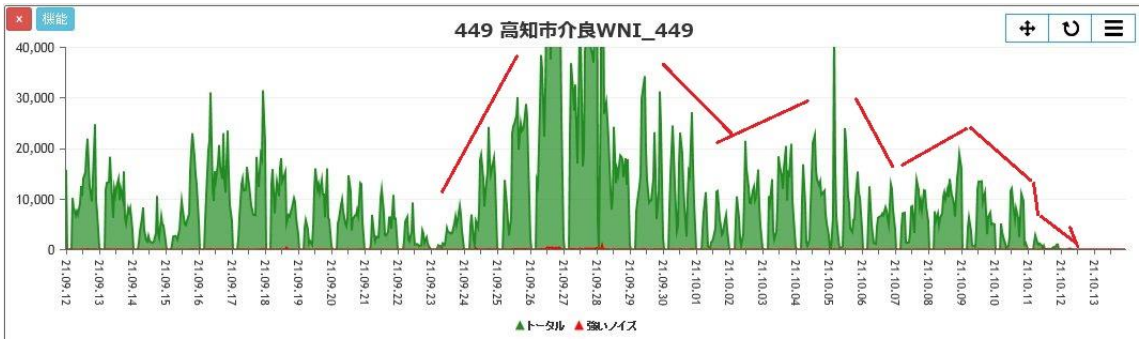

高知市介良　15 日間データ　＜急な収束になっている＞

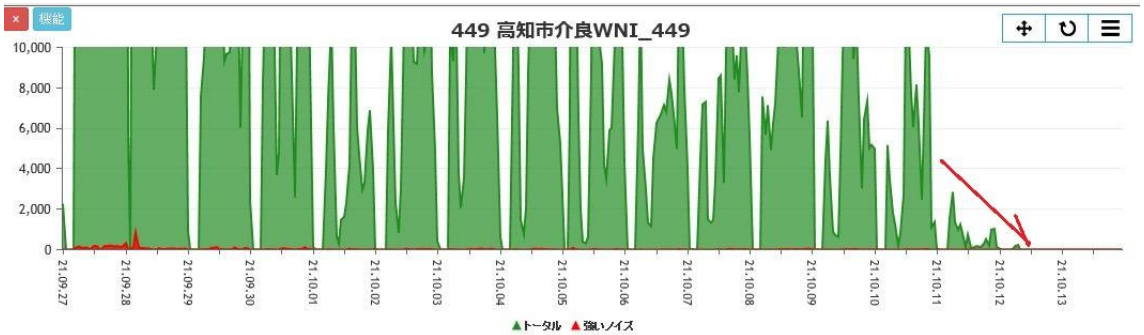

その他のデータ　三重志摩　30 日間データ　Max50 万を超える 1 本立ちが出現

三重志摩　15 日間データ

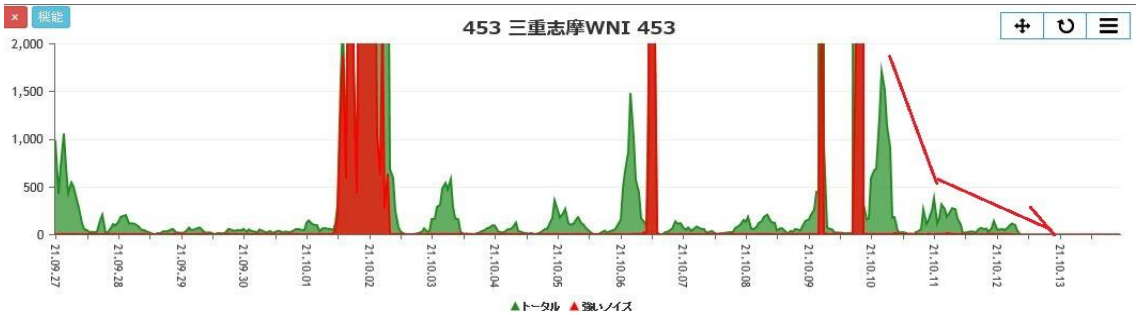

伊勢D484　365 日間（日毎）データ

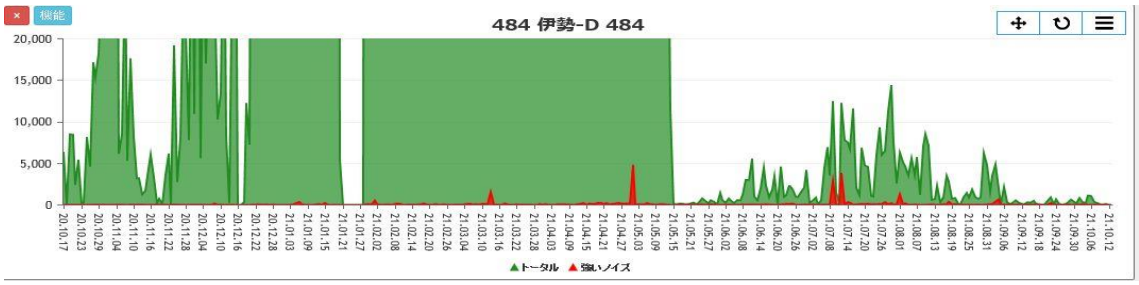

伊勢D484　30 日間データ

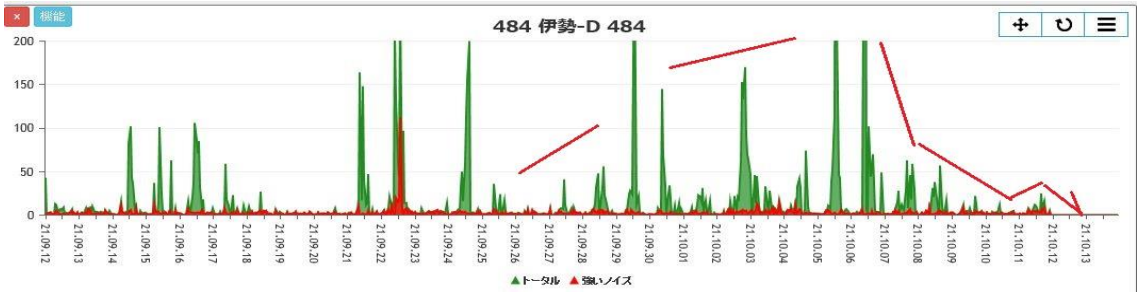

伊勢E481　365 日間（日毎）データ

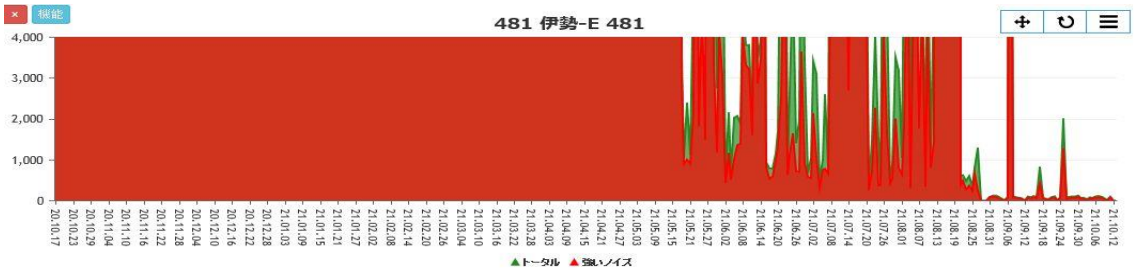

伊勢E481　30 日間データ

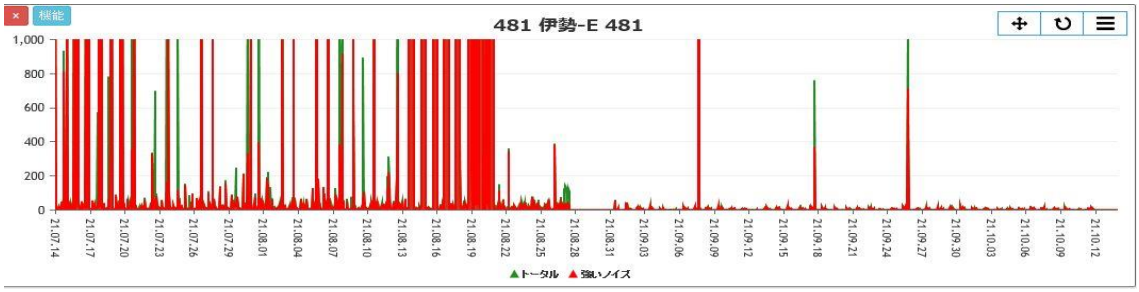

愛媛松前　365 日間（日毎）データ

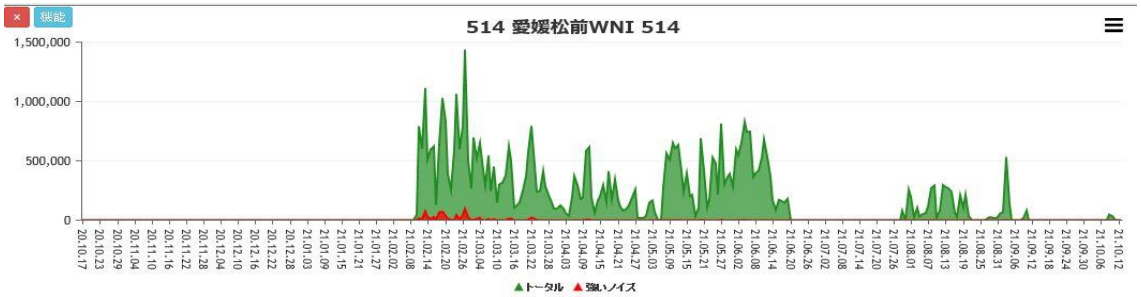

愛媛松前　30 日間データ

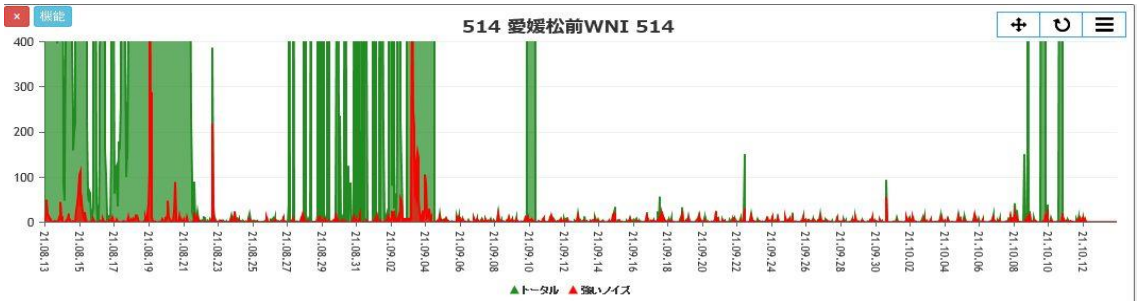

神戸市灘区　365 日間（日毎）データ

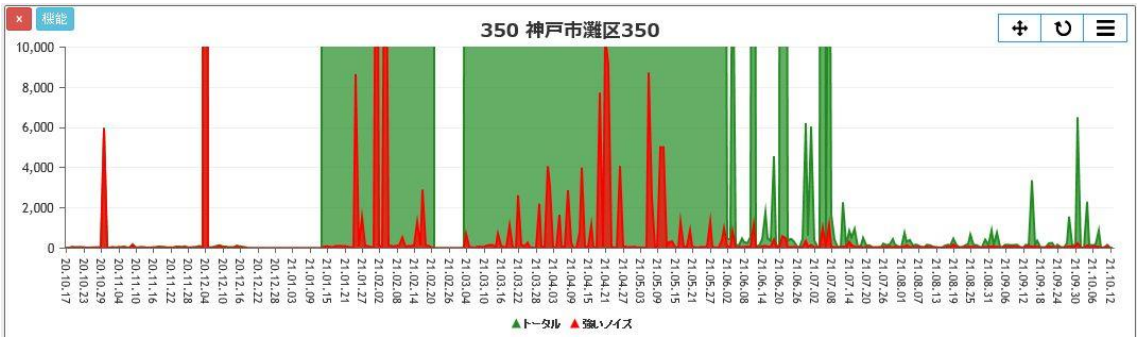

神戸市灘区　30 日間データ

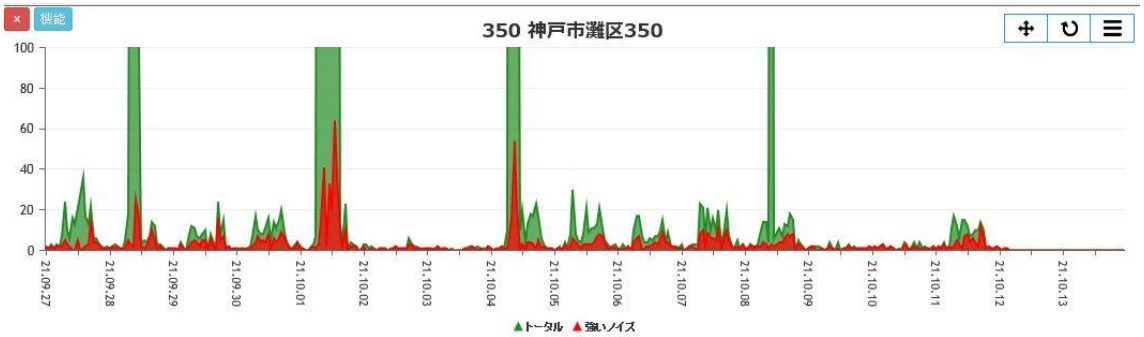

浜北 017　15 日間データ　01

浜北 017　15 日間データ　02　拡大
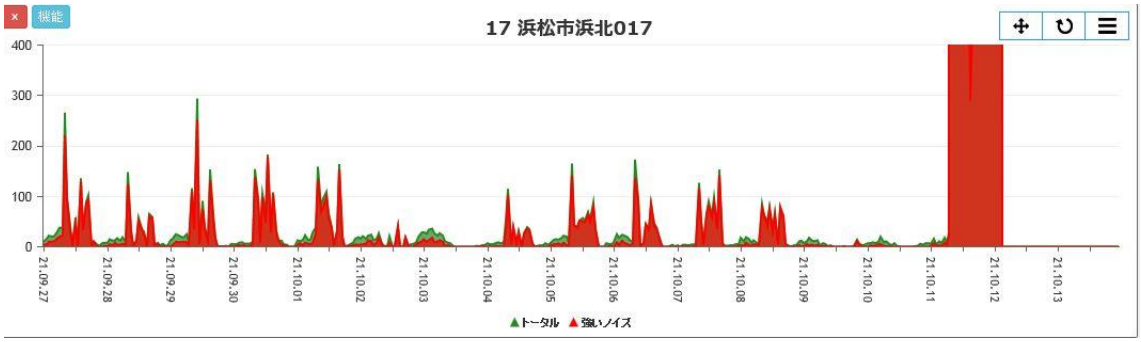
浜北 017　15 日間データ　03 拡大