

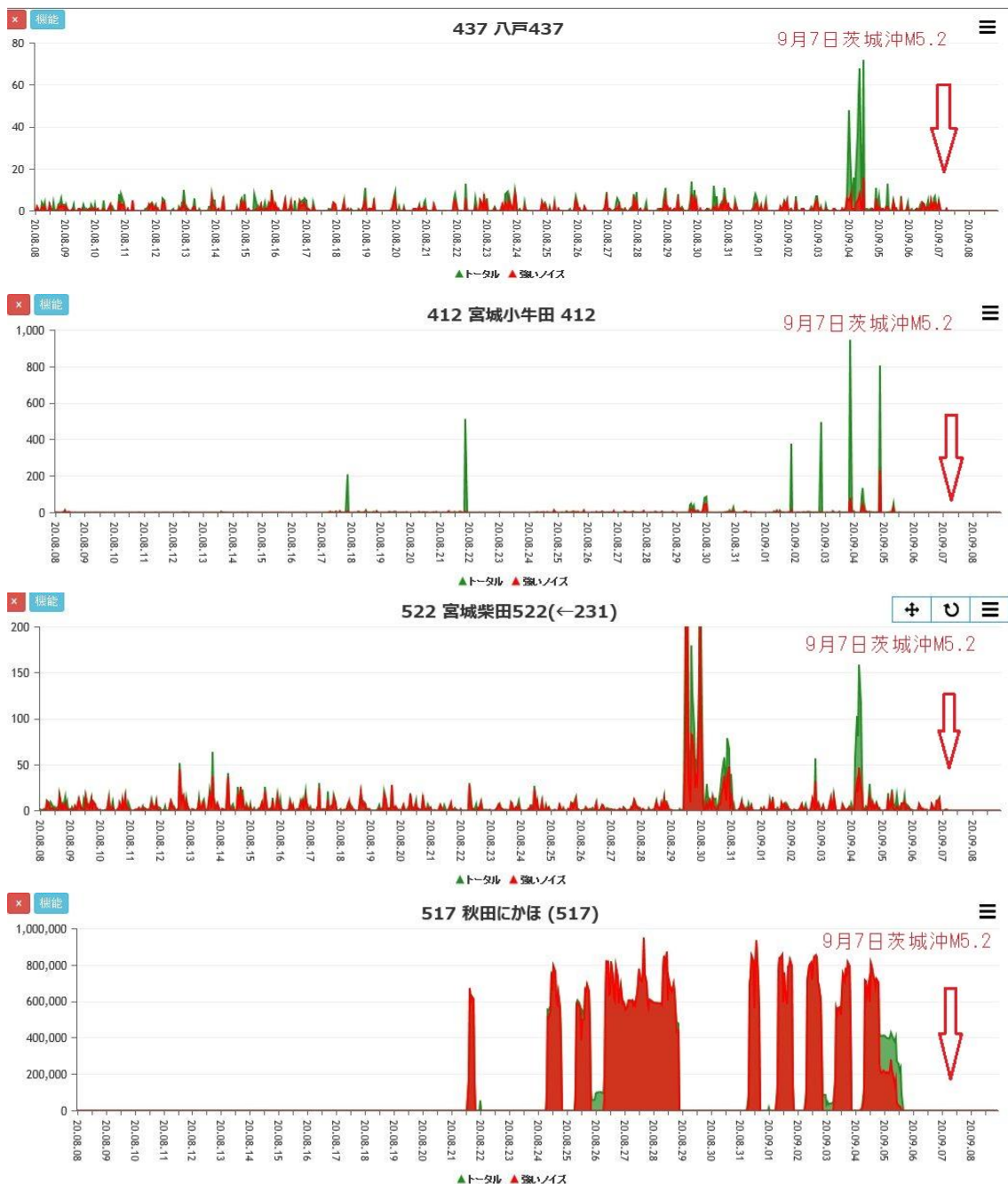
## 200907 茨城県沖 M5.2 について

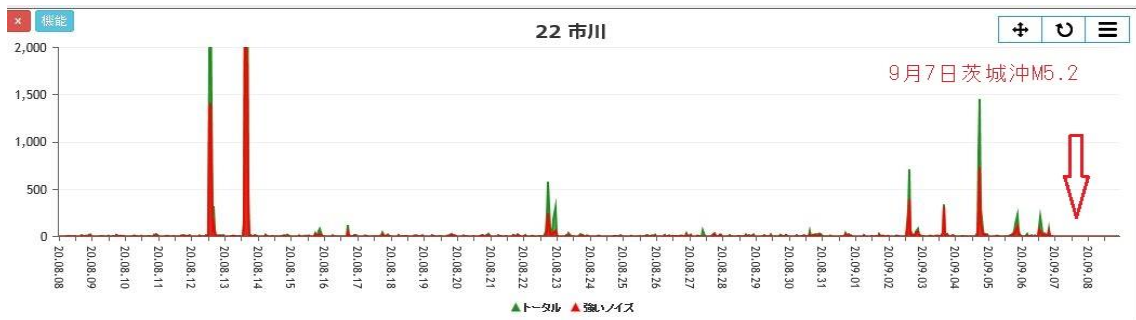
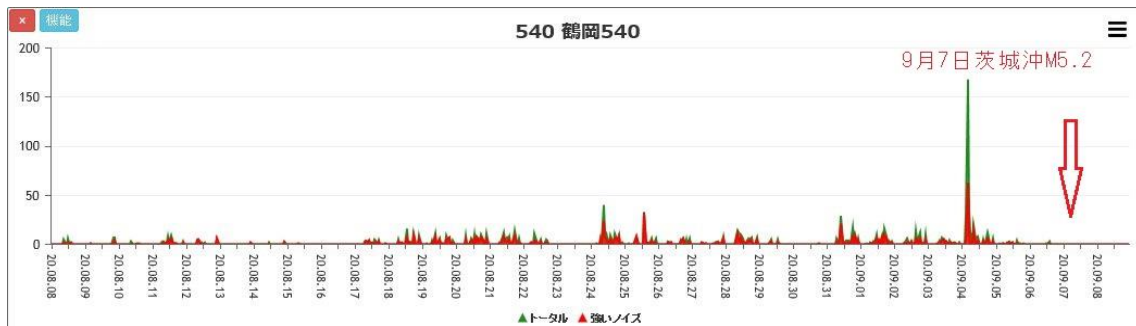
本日（9月7日）、朝6時34分ごろ、茨城県沖 M5.2 が発生しました。

9月4日に東北から関東まで広い範囲で同期した1本立ちが出ていて 雷の関連と  
考えていましたが 五反田などいくつかのデータはきれいに収束してきて、3日後の今朝の  
発震となっています。

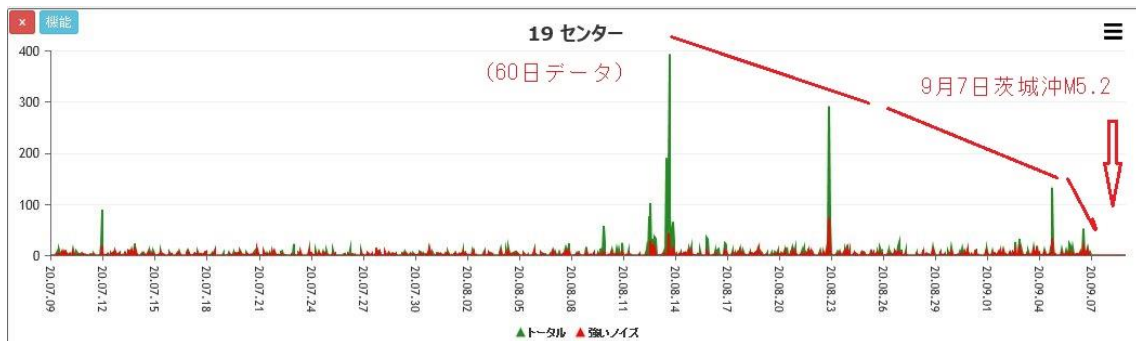
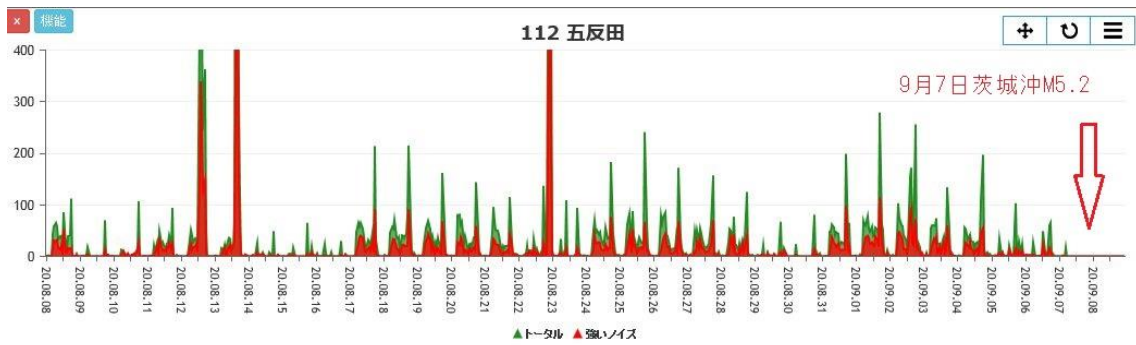
先週の逆ラジオ通信では この地震には言及していませんが福島~茨城沖はこのクラスの  
地震が多発しており、また観測点も少ないことから 残念ながら有効な予知が出来ていま  
せん。今回の地震も予知できていないので この資料もあくまで参考としてください。

<各地 30 日データ>

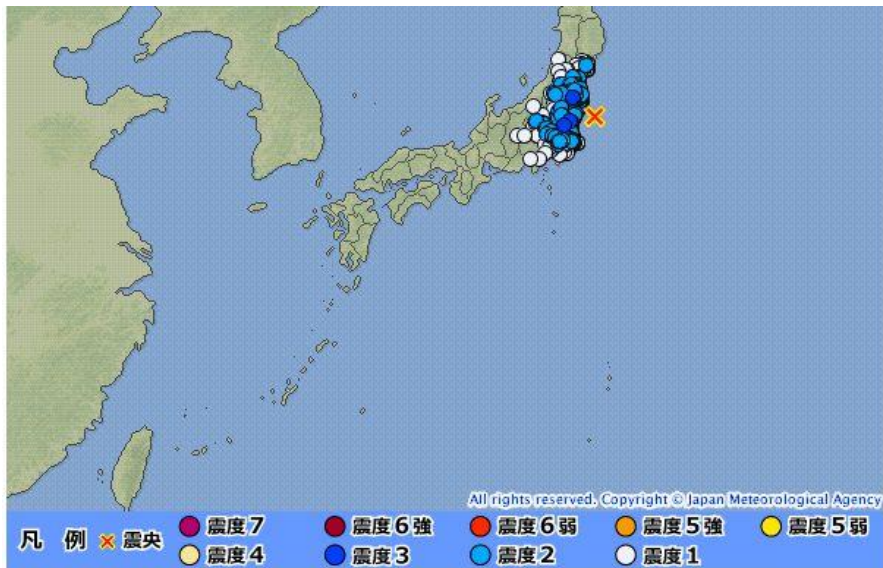




五反田、センターは収束が見られる



地震発生>2020年9月7日茨城県沖 M5.2



各地の震度に関する情報

令和 2年 9月 7日 06時39分 気象庁発表

7日06時34分ころ、地震がありました。  
震源地は、茨城県沖（北緯36.7度、東経141.6度）で、震源の深さは約20km、地震の規模（マグニチュード）は5.2と推定されます。

<観測点と震源の位置関係>

