

200904 福井県嶺北 M5.0 震度 5 弱について

本日 9 月 4 日午前 9 時 10 分ころに福井県嶺北 M5.0 の地震が発生しました。

9 月 2 日の逆ラジオ通信では 残念ながらこの地震はわかりませんでした。

逆ラジオ通信の中部の予測には “白馬には 6/27 ピーク 7 万の山型データが見られます。

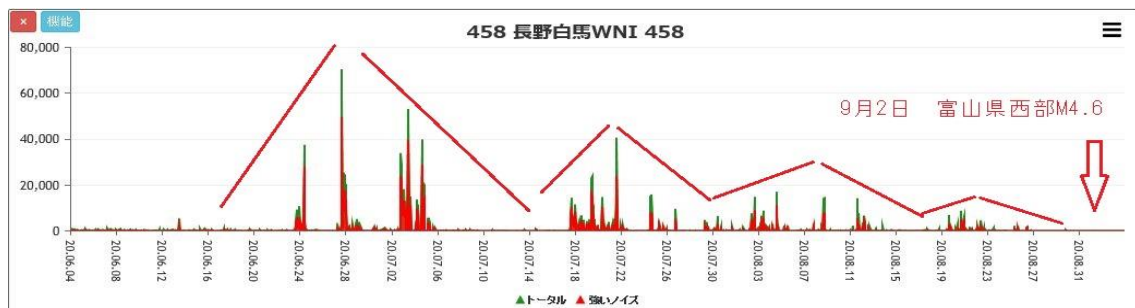
データ量は 3200 kP で、予想 M 値は 4.8 程度で 8/22 長野県北部 M4.1 対応地震です “
としています。

しかし昨日も書いたように 9 月 2 日に富山県西部の M4.6 も発生しており、今回の 9 月 4 日
午前 9 時 10 分ころ福井県嶺北 M5.0 の地震がつづけて発生しています。

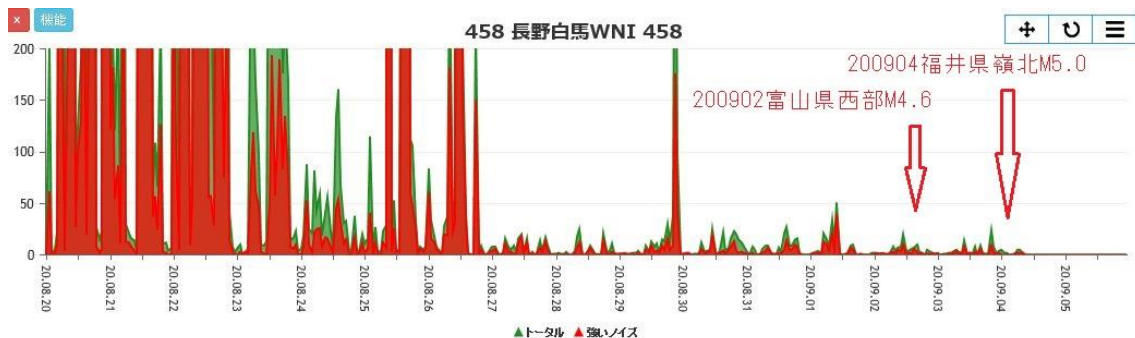
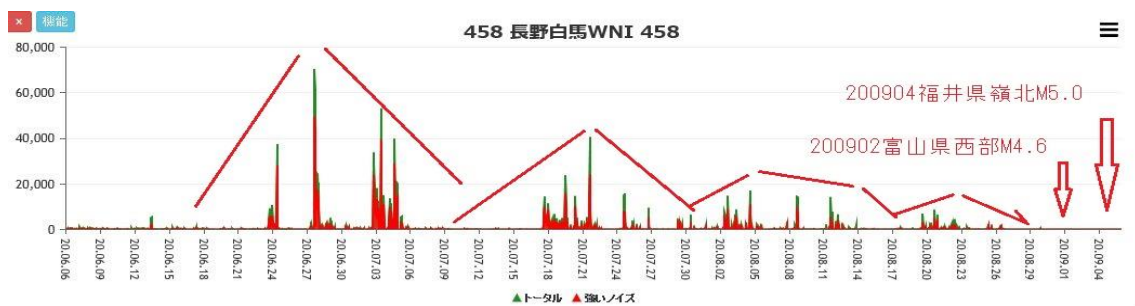
関連するデータは 震源の周囲の観測点である、白馬、安曇野、富山、岐阜（大垣）などが
ありますが 一番近い福井の観測点もデータとしては出ています。しかし発震のタイミングが
わかりやすかったのは何度か山をつくりながら次第に減衰してきた白馬のデータですが
2 日前の富山県西部 M4.6 の地震が対応すると考えてしまいました。

以下に、各観測点のデータを載せます。

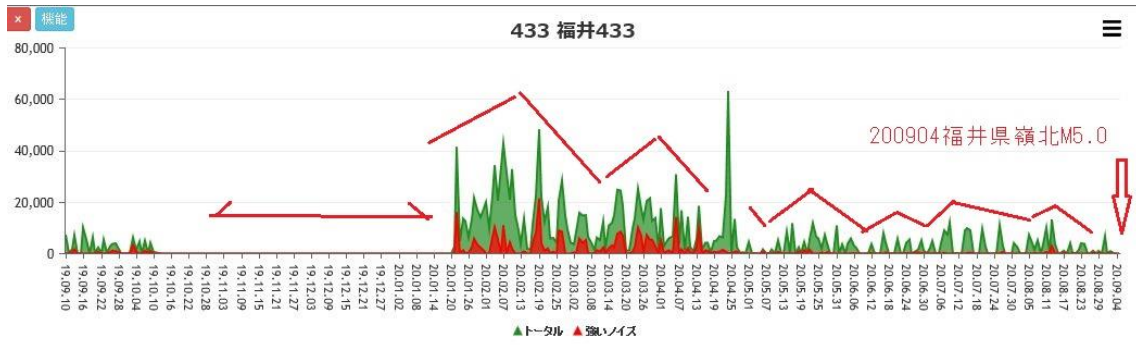
9 月 3 日までの白馬のデータと 9 月 2 日富山県西部 M4.6 について



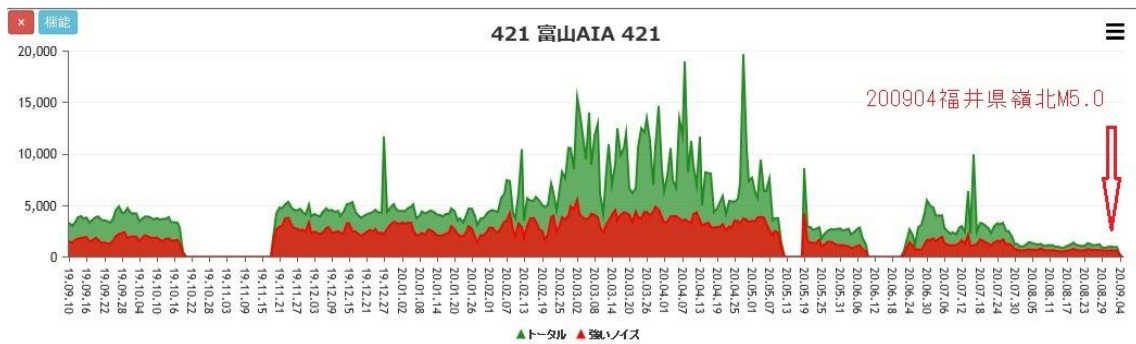
9 月 4 日まで白馬のデータと 9 月 2 日富山県西部 M4.6、9 月 4 日福井県嶺北 M5.0



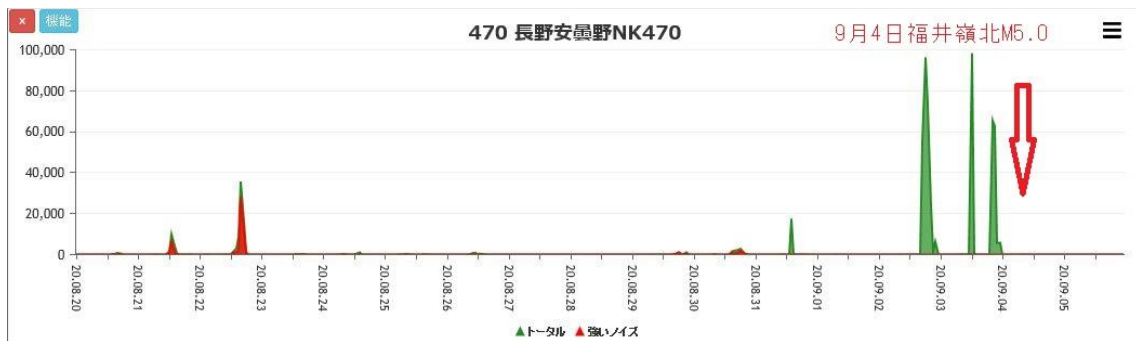
福井観測点の1年間の日毎データと福井県嶺北 M5.0 について



富山の1年間の日毎データと福井県嶺北 M5.0 について



長野の安曇野だけは、数本が立っていて データが MAX10 万と大変大きい。



<9月4日午前9時10分ころ 福井県嶺北 M5.0 の地震発生>





各地の震度に関する情報

令和 2年 9月 4日 09時14分 気象庁発表

4日09時10分ころ、地震がありました。
震源地は、福井県嶺北（北緯36.1度、東経136.2度）で、震源の深さは約10km、地震の規模（マグニチュード）は5.0と推定されます。
この地震による津波の心配はありません。

この地震により観測された最大震度は5弱です。

〔震度1以上が観測された地点〕

＊印は気象庁以外の震度観測点についての情報です。

福井県 震度5弱 福井坂井市春江町随応寺＊

[震源と観測点の位置関係>](#)

