

ここしばらく長野県中部～岐阜県飛騨地方の群発地震や伊勢のデータの収束を中心に中部地区を警戒していましたが 5月19日(火曜日)現在、大きな地震は起きていません。しかし昨日と同様に 五反田の長期データの収束は続いており 甲府、伊勢 E481 も反発することなく収束に向かっていきます。またいったん収まったように見えた長野県中部～岐阜県飛騨地方の群発地震が 今朝、5月19日(火曜日)の未明から11回発生しています。このような状況を考え合わせてみて 昨日の予想そのままに 以下のように考えます。

<5月19日火曜日現在の予想>

地震の規模 M6 超

震源の場所

内陸の場合：岐阜、長野、(静岡、神奈川)

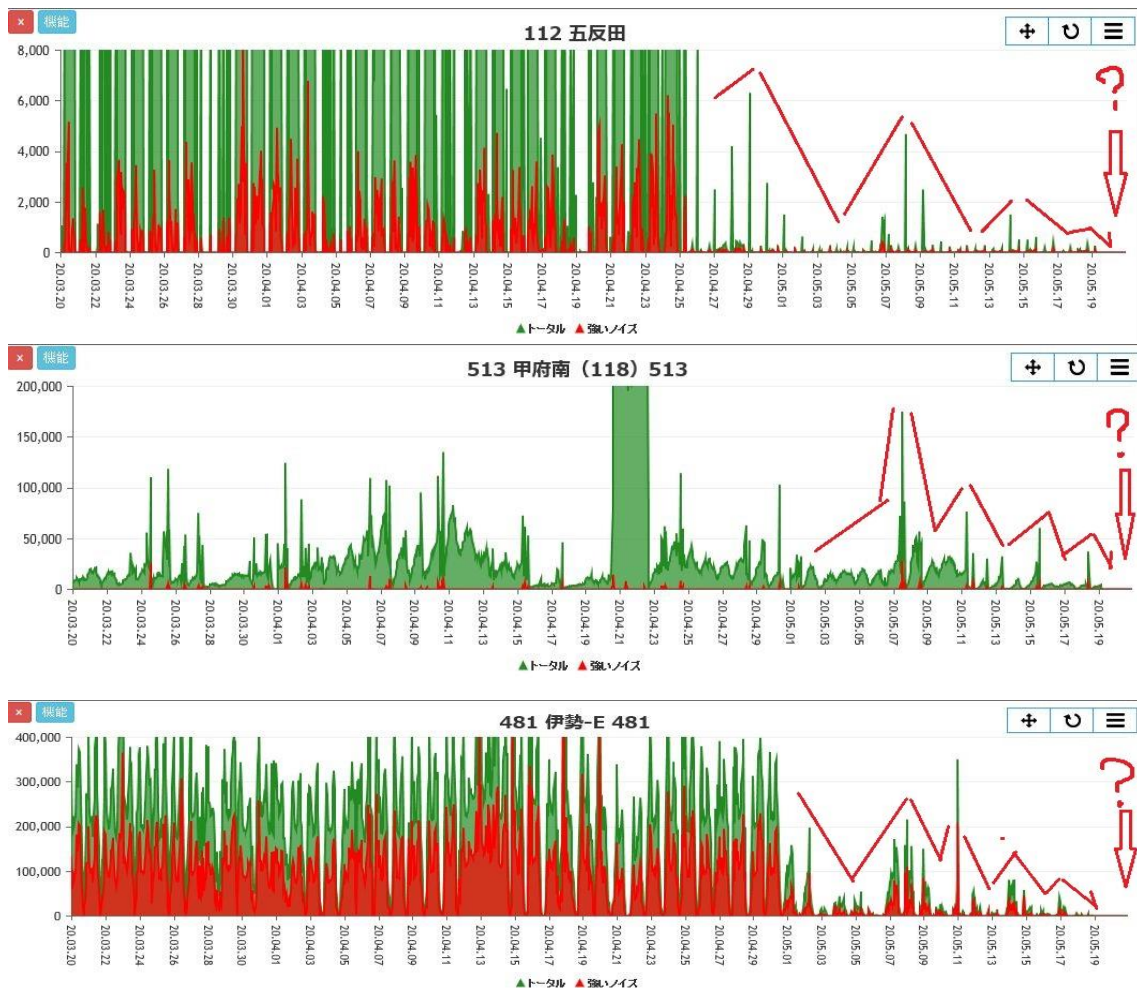
海側の場合：熊野灘(三重県沖)、遠州灘(愛知県、静岡県沖)

発生予想日 5月19日より2日間程度

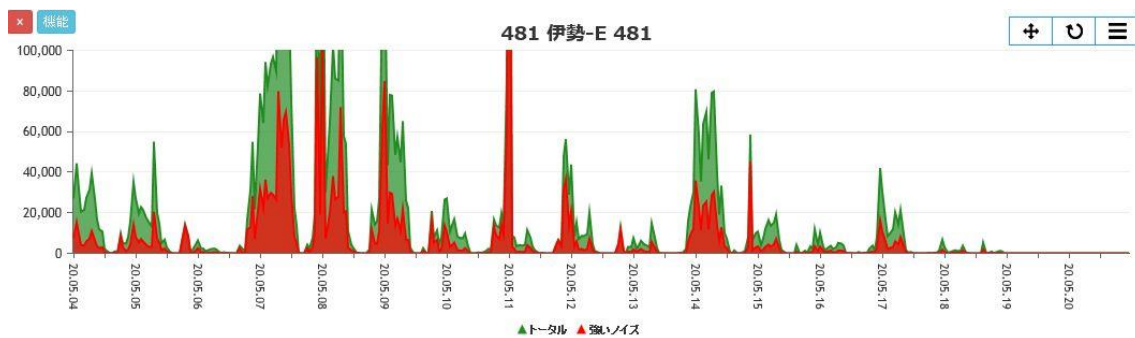
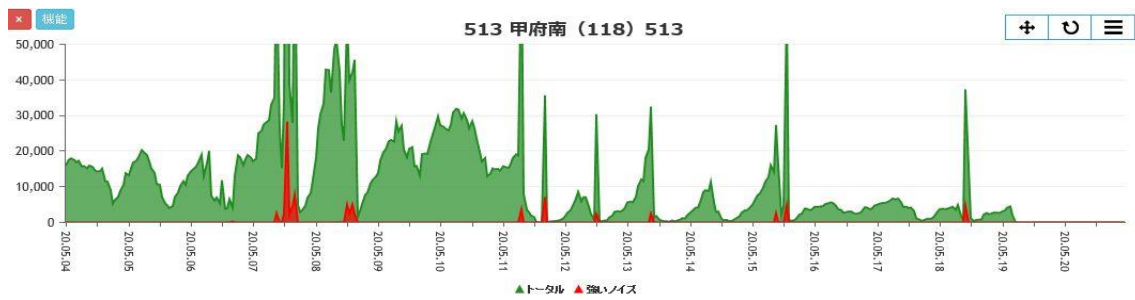
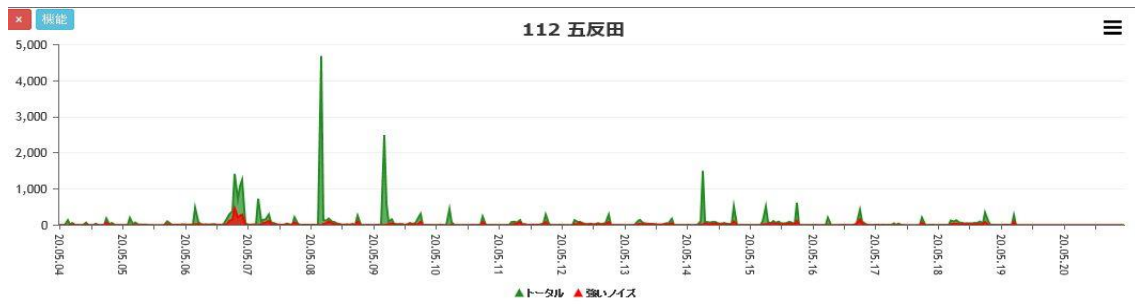
(現在、中部、関東にかかっている低気圧のあとは要注意)

以下は本日(5月19日)の主要な観測点のデータです。

五反田、甲府、伊勢 E481 60日データ

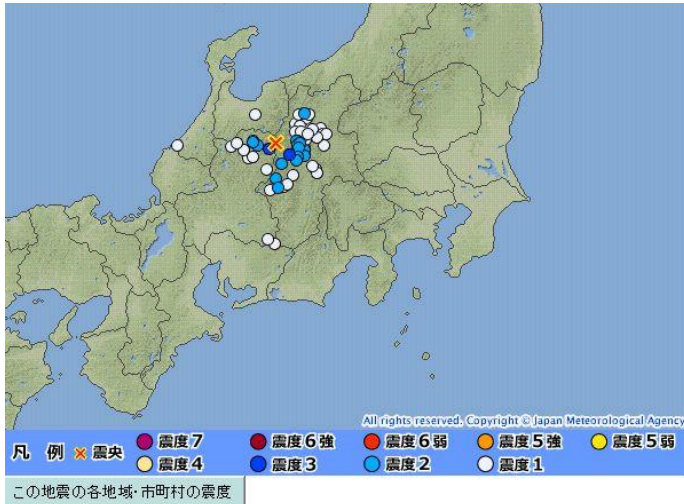


五反田、甲府、伊勢 E481 15日データ



<200519 長野県中部一岐阜県飛騨地方の群発地震の発生>

- 2020年 5月19日05時10分 長野県中部 M3.4 震度2
- 2020年 5月19日05時00分 岐阜県飛騨地方 M4.0 震度2
- 2020年 5月19日04時26分 岐阜県飛騨地方 M2.4 震度1
- 2020年 5月19日03時50分 岐阜県飛騨地方 M2.7 震度1
- 2020年 5月19日03時04分 岐阜県飛騨地方 M2.6 震度1
- 2020年 5月19日02時57分 岐阜県飛騨地方 M3.3 震度2
- 2020年 5月19日02時36分 岐阜県飛騨地方 M2.8 震度1
- 2020年 5月19日02時32分 岐阜県飛騨地方 M2.5 震度1
- 2020年 5月19日02時30分 岐阜県飛騨地方 M2.9 震度2
- 2020年 5月19日02時03分 岐阜県飛騨地方 M3.0 震度1
- 2020年 5月19日02時01分 岐阜県飛騨地方 M4.8 震度3



この地震の各地域・市町村の震度

各地の震度に関する情報
令和 2年 5月19日02時05分 気象庁発表

19日02時01分ころ、地震がありました。
震源地は、岐阜県飛騨地方（北緯36.3度、東経137.6度）で、震源の深さはごく浅い、地震の規模（マグニチュード）は4.8と推定されます。

5月19日02時01分 岐阜県飛騨地方 M4.8

~~~~~

CBC テレビのニュースより

200519 岐阜・高山で震度3 その後も震度2～1の地震相次ぐ

5/19(火) 6:33 配信 CBC テレビ

19日未明からけさにかけて岐阜県高山市で震度3から1の地震が11回相次ぎました。

19日午前2時1分頃岐阜県飛騨地方を震源とするマグニチュード4.8の地震がありました。この地震による津波の心配はありません。この地方では高山市で震度3、飛騨市で震度2、恵那市で震度1を観測しました。高山市ではこの地震以降震度1から2の揺れが合わせて10回相次いでいます。被害の情報は今のところ入っていません。

~~~~~