201230　和歌山―A と高知市介良、及び周辺データの減衰、収束状況

以前から警戒と言っていた、和歌山―A と高知市介良の長期データの減衰、収束について和歌山―A が　なかなかきれいな収束をしてきません。しかし高知市介良はいったん、大きなリバウンドの山が出ましたが　その山も収束してきています。
周辺のデータでは　印南にまとまった 1 本立ちが見られ、四日市や京都が収束してきています。また米子、広島なども収束になっています。さらに最近復活した東大阪に塊状の大きなデータが出ています。また塊状の大きなデータとしては　大分別府の大きなデータが減衰しています。
こうした西日本の広範囲の大型データが　一斉に減衰、収束することはめずらしく、今日 12 月 30 日が満月でトリガーにかかるため、注意を続けてください。
なお､昨日 12 月 29 日和歌山県南方沖で M4.4 の大深度 440ｋｍという深さでの地震がありました。これはタイミングと場所はいままでの予想に近いですが　地震の規模が小さくまた大深度という点も予想外です。しかしこの地震が前震という可能性があり　ここ数日で近く浅い場所を震源として M6 超、M7 クラスの地震の可能性があります。

和歌山―A

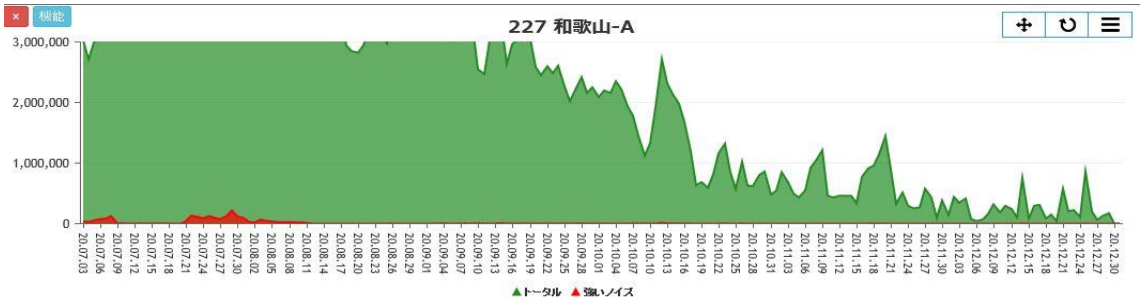

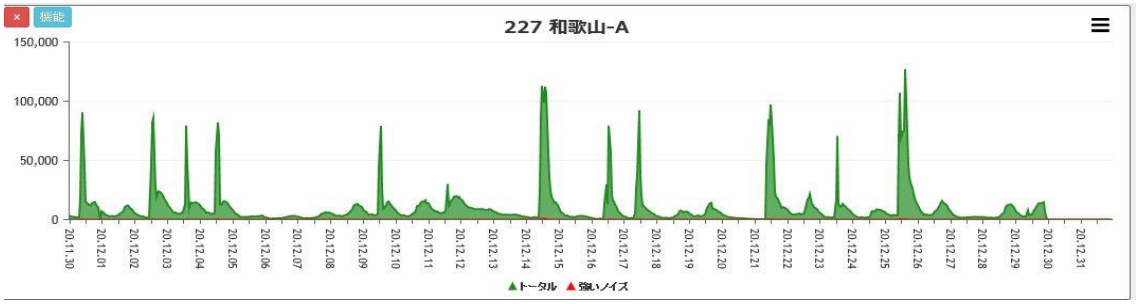

高知市介良

印南

四日市

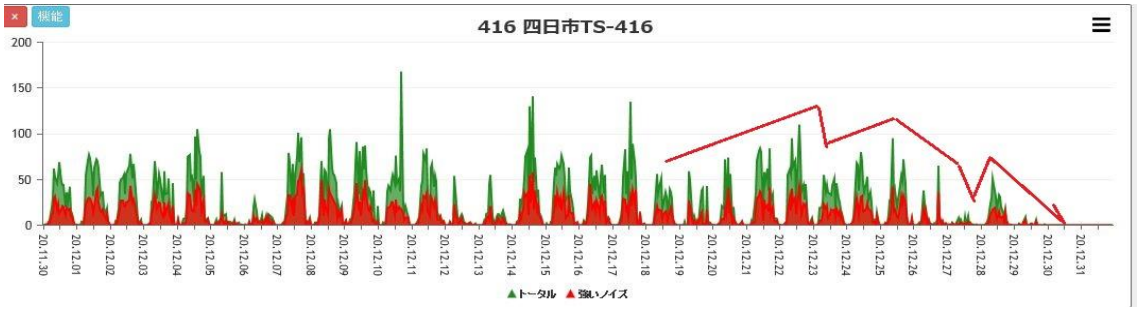

京都伏見

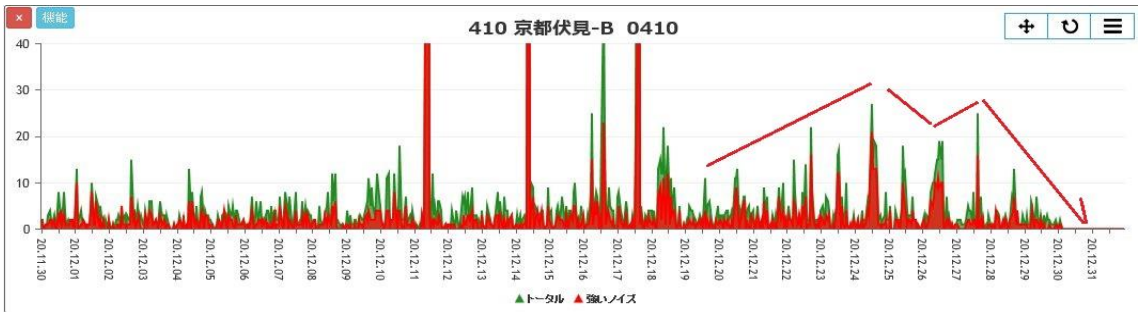

東大阪

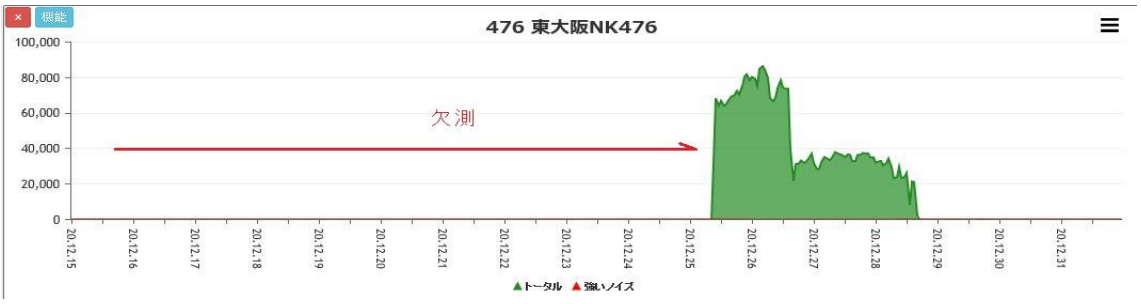

476 東大阪NK476
欠測
トータル
強いノイズ

米子

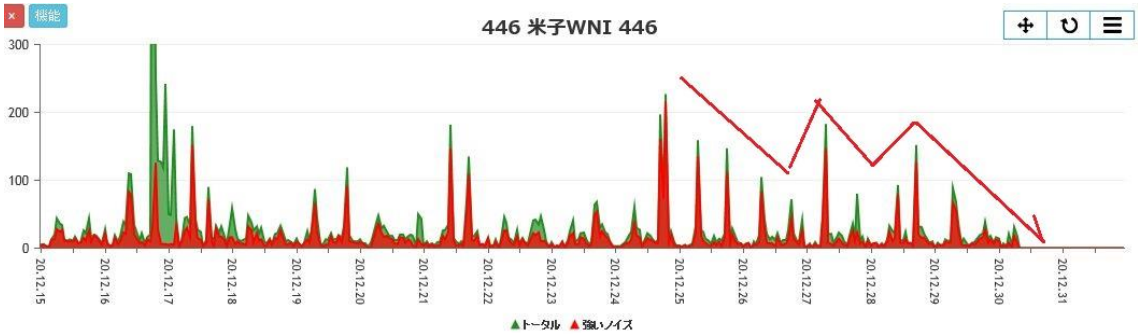
446 米子WNI 446
トータル
強いノイズ

広島中区

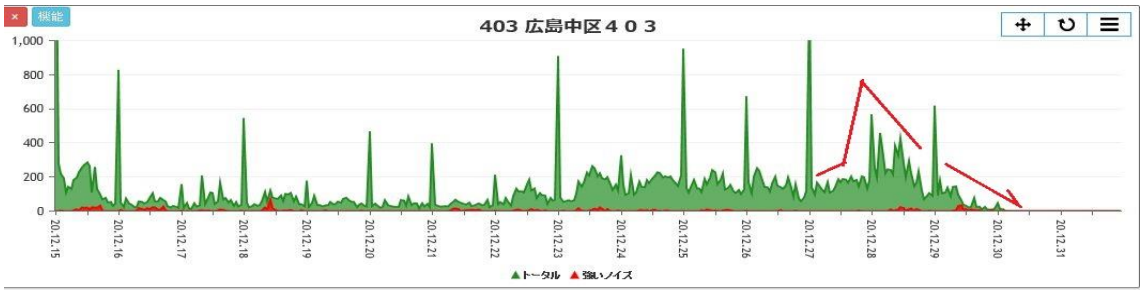
403 広島中区４０３
トータル
強いノイズ

広島

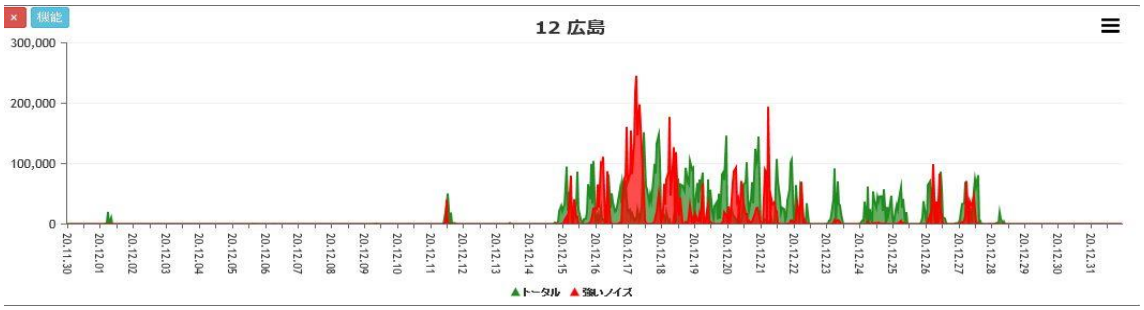
12 広島
トータル
強いノイズ

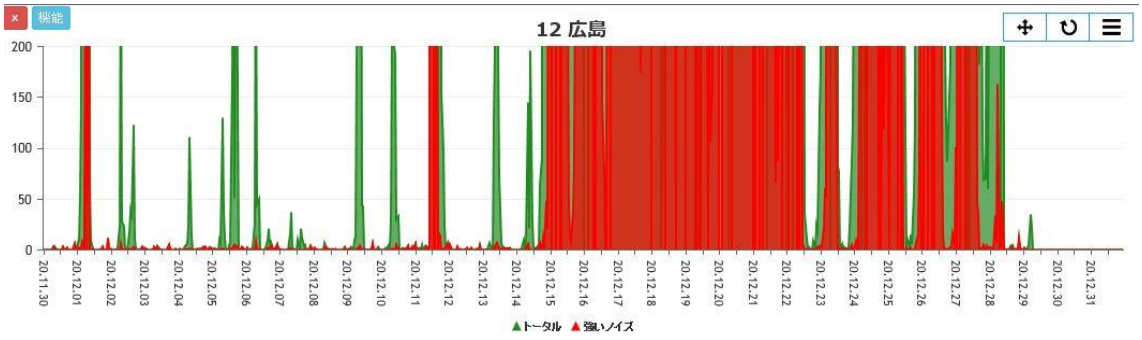
12 広島
トータル
強いノイズ

宇和島

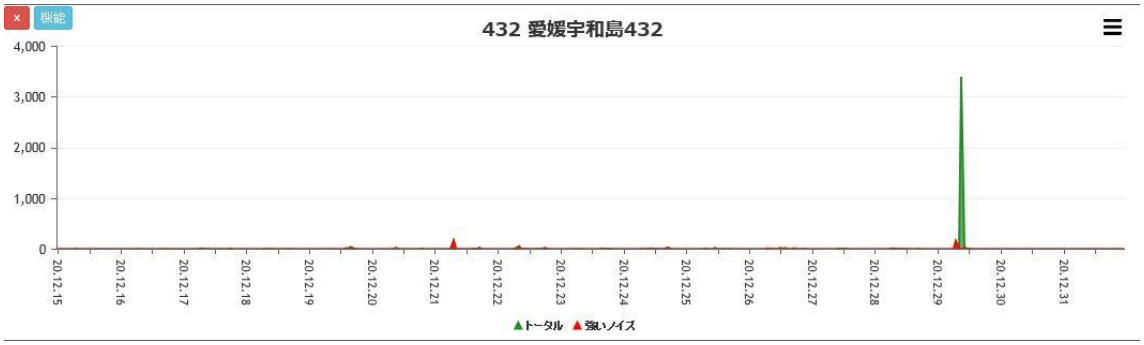
432 愛媛宇和島432
▲トータル ▲強いノイズ

大分別府

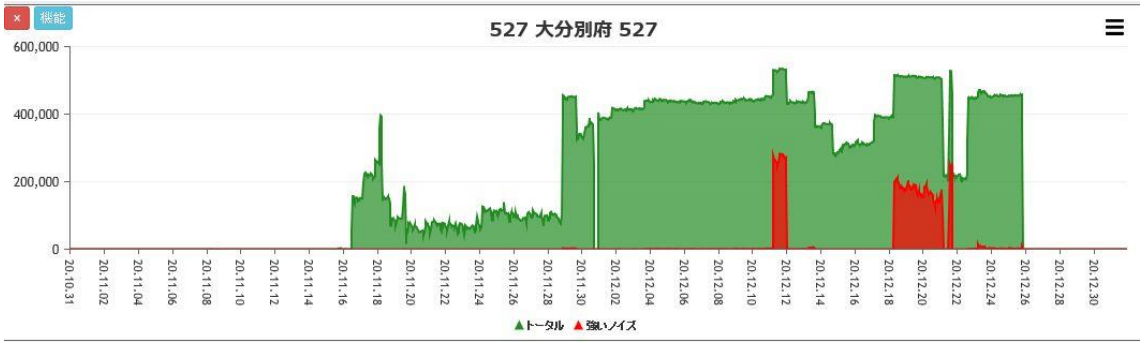
527 大分別府 527
▲トータル ▲強いノイズ

527 大分別府 527
▲トータル ▲強いノイズ

佐賀

528 佐賀528
▲トータル ▲強いノイズ

12 月 29 日和歌山県南方沖　M4.4　（大深度 440ｋｍ）

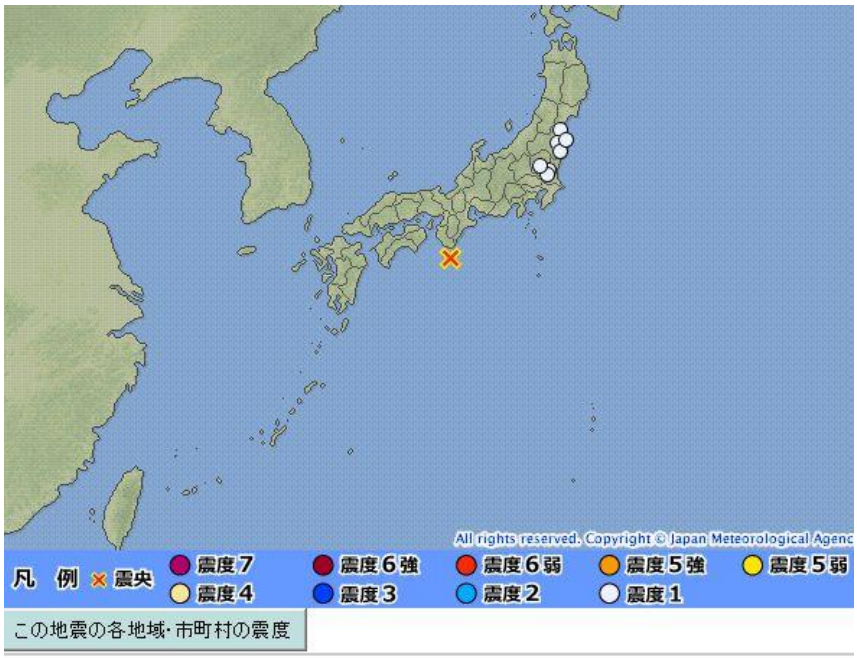

各地の震度に関する情報
令和　２年１２月２９日０４時２８分　気象庁発表

２９日０４時２４分ころ、地震がありました。
震源地は、和歌山県南方沖（北緯３３．１度、東経１３５．８度）で、震源の深さは約４４０ｋｍ。地震の規模（マグニチュード）は４．４と推定されま

PREV　2020年12月の月齢　NEXT

2020 年 12 月 表示

日	月	火	水	木	金	土
		1 (16)	2 (17)	3 (18)	4 (19)	5 (20)
6 (21)	7 (22)	8 (23)	9 (24)	10 (25)	11 (26)	12 (27)
13 (28)	14 (29)	15 (0)	16 (1)	17 (2)	18 (3)	19 (4)
20 (5)	21 (6)	22 (7)	23 (8)	24 (9)	25 (10)	26 (11)
27 (12)	28 (13)	29 (14)	30 (15)	31 (16)		